



СЛУЖБЕНИ ЛИСТ ГРАДА НИША

ГОДИНА XXVI - БРОЈ 42

НИШ, 16. мај 2018.

Цена овог броја 160 динара
Годишња претплата 5000 динара

ОПШТИНА МЕРОШИНА

1.

На основу члана 32. тачка 2. Закона о локалној самоуправи („Службени гласник РС“, број 129/07 и 83/2014), члана 77. Закона о буџетском систему („Службени гласник РС“, број 54/2009, 73/2010, 101/2010, 101/2011, 93/2012, 62/2013, 63/2013-исправка, 108/2013 142/14, 68/2015 и 103/2015, 99/2016 и 113/2017) и члана 34. Статута општине Меровина („Сл. лист града Ниша“, број 48/2016-пречишћен текст, 51/2016, 47/17 и 70/17)

Скупштина општине Меровина, на седници одржаној дана 11.05.2018. године, донела је

О Д Л У К У О ЗАВРШНОМ РАЧУНУ БУЏЕТА ОПШТИНЕ МЕРОШИНА ЗА 2017. ГОДИНУ

ОПШТИ ДЕО

Члан 1.

Утврђују се укупни приходи и примања са неутрошеним средствима и укупни расходи и издаци консолидованог буџета општине Меровина у 2017. години у следећим износима:

I. Укупни приходи и примања са неутрошеним средствима	417.174.000 динара
II. Укупни расходи и издаци	397.081.000 динара
III. Разлика (I-II)	20.093.000 динара

Члан 2.

Приходи, примања и пренета неутрошена средства буџета општине Меровина према економској класификацији и изворима финансирања износе:

у 000 динара

екон-клас.	Врста прихода	Остварење			
		Укупно	Република	Општина	остали
7110	Порез надох. грађана	88.802		88.802	
7120	Порез на фонд зарада				
7130	Порез на имовину	32.427		32.427	
7140	Порез на добра и услуге				
7160	Други порези	4.566		4.566	
7311	Текуће донације				
7320	Донације међ. орг.				
7330	Трансфери	241.507	16.092	219.618	5.797
7410	Приходи од имовине	1.327		1.327	

7420	Приходи од продаје робе	13.447		2.376	11.071
7430	Новчане казне	1.941		1.941	
7440	Добровољни трансфери				
7450	Мешовити и неодр.приходи	3.011		508	2.503
7710	Мемор.ставке	3.907	3.907		
7720	Мемор.став.-расх пред.год.				
7810	Трансф.изм.буџ.кор	568			568
9110	Примања од задуж				
9210					
	Сред. амортизације				
	Пренета средства	25.671		8.482	17.189
	УКУПНО:	417.174	19.999	360.047	37.128

Члан 3.

Расходи и издаци буџета општине Меровина према економској класификацији и изворима финансирања износе:

у 000 динара

екон. клас.	врста расхода	укупно	извор финансирања		
			Република	општина	остали
4110	Плате запослених	71.156		68.831	2.325
4120	Социјални доприн.	12.603		12.258	345
4130	Накнаде у натури				
4140	Соц.давања запосл.	8.973	2.569	6.404	
4150	Накн.трошк.за запос	5.558	6	5.233	319
4160	Наг. и ост.пос.расх	705		703	2
4170	Посланички додатак				
4210	Стални трошкови	26.485	1.809	18.344	6.332
4220	Трошкови путовања	1.161		708	453
4230	Услуге по уговору	36.096	745	32.313	3.038
4240	Специјализоване услуге	9.623	376	6.580	2.667
4250	Текуће поправке	51.548	492	50.651	405
4260	материјал	14.635	1.365	7.279	5.991
4410	Отплата камата	1.515	2	1.511	2
4440	Нег.курсне разлике	2	2		
4510	субв.јав.фих.инст.	8.009		8.009	
4630	Транс.ост.нивоима власти	66.797		66.797	
4640		20.565		20.565	
4650	Ост.дотац.и трансф.	5.882		5.818	64
4720	Накн.за соц.зашт.	6.838		6.838	
4810	Дот.невл.орг.	6.424		6.424	
4820	Порези и таксе	548	19	428	101
4830	Новчане казне	3.646	26	3.620	
4840	Накнада штете од повреде	11			11
4850	Накнада штете	972		972	
5110	Зградеи грађ.објекти	23.710		22.724	986
5120	Машине и опрема	8.674	1,182	1,410	6,082
5130	Ост.некр.и опрема				
5150	Немат.имов.	405		405	
5230	Залихе робе	76			76
5410	Земљиште	72		72	
6110	Отплата кредита	4,392		4,392	
6210	Набавка дом.фин.имов				
	УКУПНО	397.081	8.593	359.289	29.199

Члан 4.

У билансу стања на дан 31.12.2017.године (Образац 1) утврђена је укупна актива у износу од 457.296.000 динара и укупна пасива у износу од 457.296.000 динара.

Структура активе и пасиве према економској класификацији

АКТИВА			ПАСИВА		
Конто	Назив конта	Износ у ооо динара	Конто	Назив конта	Износ у ооо динара
0111	Зграде и гр.објекти	273.057	2110	Дом дуг.обавезе.	33,758
			2310	Обав.за плате и додатке	8,838
			2320	Обавезе по осн.накн.запосл.	33
			2340	Обав.по сонову соц.доприноса	1,352
0112	Опрема	11.360	2360	Обав.на осн.соц.помоћи	194
			2370	Службена путовања	130
			2430	Обавезе на основу донација	142
			2450	Обав.за ост.порезе	328
0113	Ост. некр.и опрема	5.217	2511	Примљени аванси	61
0141	Земљиште	17.563	2521	Добављачи з земљи	8,720
0143	Шуме	16.827	2541	Остале обавезе	290
0151	Неф.имов.у припр	57.034	2910	Пасивна временска разг.	18,439
0152	Аванси за неф.имов		3111	Нефин.имовина	392,045
0161	Нематериј.имовина	11.882	3112	Неф,имов.у залих	2,118
0211	Робне резерве.		3113	Испр.вреднос. соп.с.	
0221	Залихе сит.инвент	1.752	3114	Финанс.имовина.	23.705
0222	Залихе потр.матер.	366	3115	Изв.новч.сред.	11
1119	Дом.акције и ос.кап	23.705	3116	Утрош.сред.текућих прихода и примања од продаје нефин имовине	-33.758
1211	Жиро рачун	20.093			
1213	Благајна	12			
1221	Купци у земљи	1,367	3117	Пренета неут.сред	
1232	Дати аванси	487	3119	Ост.соп.извори	895
1239	Ост.кратк.пласмани		321121	Вишак примања	20.093
1312	Обр.непл.расходи	16,574	321312	Дефицит из ран.год.	-20.098
1313	Остала акт.вр. разг.				
	УКУПНО:	457.296		УКУПНО:	457.296

Члан 5.

У билансу прихода и расхода у периоду од 01.јануара до 31.децембра 2017.године(Образац 2) утврђени су следећи износи и то:

У 000 динара

Опис	ред.број	износ
Укупно остварени приходи и примања	ОП 2001	391,503
Укупно извршени расходи и издаци	ОП 2131	392.689
Мањак прихода	ОП 2342	1,186
Кориговање мањка-пренета ср.из предх.год:	ОП 2346	25.671
- Износ рас.финанс.из кредита	ОП 2352	
-Утрош.сред.за отплату кредита	ОП 2355	4.392
Вишак прихода	ОП2357	20.093

Члан 6.

У извештају о капиталним издацима и финансирању у периоду од 01.јануара до 31.децембра 2017.године(Образац 3) Утврђена су укупна примања у износу од 0,00 динара, укупни издаци у износу од 37.329.000,00 динара и мањак примања у износу од 37.329.000,00 динара.

Структура примања и издатака:

у 000 динара

екон.клас.	опис	
	ПРИМАЊА	
9110	Примања од дом.заад.	
9210	Примања од продаје домаће финан.имовине	
	ИЗДАЦИ	
5110	Зграде и гр.објекти	23.710
5120	Машине и опрема	8.674
5150	Нематр.имовина	405
5231	Залихе робе	76
5410	Земљиште	72
611	Отплата кредита	4.392
621	Наб.фин.имов	
	МАЊАК ПРИМАЊА	37.329

Члан 7.

У извештају о новчаним токовима у периоду од 01.јануара до 31.12.2017.године(Образац 4) Утврђени су укупни новчани приливи(кориговани са салдом готовин на почетку године) у износу од 417.174.000 ,укупни новчани одливи у износу од 397.081.000 динара ,вишак новчаних прилива и салдо готовине на дан 31.12.2017.године у износу од 20.093.000 динара.

Члан 8.

У извештају о извршењу буџета у периоду 01.јануара до 31.12.2017.године (образац 5) утврђена је укупна разлика у износу од -5.578.000 динара између укупних прихода и примања у износу од 391,503.000 динара и укупних расхода ио издатака у износу од 397.081.000.000 динара по нивоима финансирања из Републике, општине и осталих извора.

Члан 9.

Остварени консолидовани вишак прихода-суфицит(коригован пренетим стањем на почетку године) у износу од 20.093.000 динара преноси се у наредну годину и утрошиће се за редовну делатност корисника.

Члан 10.

Укупни буџетски суфицит и укупни фискални суфицит утврђен је у следећим износима :
у 000 динара

опис	екон.клас	буџет.сред	дод.сред.	укупно
I. УКУПНА СРЕДСТВА(II+III)	3+7+8+9	360.047	57.127	417.174
II.УКУПНИ ПРИХОДИ И ПРИМАЊА(1+2+3)	7+8+9	351.565	39.938	391,503
1.Текући приходи	7	351.565	39.938	391,503
2.Примања од прод.неф.имов	8			
3.Примања од задуживања	9			
3.1-Прим.од пр,фин имов				
III.ПРЕНЕТА СРЕДСТВА	3	8.482	17.189	25.671
IV.УКУПНИ РАСХОДИ И ИЗДАЦИ (4+5+56)	4+5+6	359.289	37.792	397.081
4.Текући расходи	4	330.286	29.466	359.752
5.Издаци за нефин.имовину	5	24.611	8.326	32.937
6.Издаци за отпл.глав.за наб.ф.и	6	4.392		4.392
6.1.Наб.фин.имов.				
V.УК.СРЕД.минусУК.РАСХ.И ИЗДАЦИ(I-IV)	(3+7+8+9)-	758	19.335	20.093

	(4+5+6)			
VI.БУЏ.СУФ./ДЕФ.(1+2)-(4+5)	(7+8)-(4+5)	-3332	2.146	-1.186
VII .УК.ФИС.СУФ.ДЕФ(VI+(3.1-6.1)	(7+8)-(4+5)- (92-62)	-3.332	2.146	-1.186

Буџетски суфицит као разлика између укупног износа текућег прихода , примања по основу продаје нефинансиске имовине и пренетих средстава и укупног износа текућих расхода и издатака за набавку нефинансијске имовине утврђен је у износу од 20.093.000,00 динара.

ПОСЕБАН ДЕО

Члан 11.

Утврђују се укупни приходи и примања са неутрошеним средствима и укупни расходи и издаци буџета општине Мeroшина у 2017.години у следећим износима.

I.Укупни приходи и примања	351.565.000 динара
Пренета средства на поч.године	16.205.000 динара
II.Укупни расходи и издаци	359.288.000 динара
III.Разлика (I-II)	8.482.000 динара

ЗАВРШНЕ ОДРЕДБЕ

Члан 12.

Завршни рачун буџета општине садржи:

1. Биланс стања на дан 31.12.2017.г,
2. Биланс прихода и расхода у периоду 01.01.2017-31.12.2017г.,
3. Извештај о капиталним расходима и финансирању у периоду 01.0.2017-31.12.2017 г,
4. Извештај о новчаним токовима у периоду од 01.01.2017-31.12.2017г.,
5. Извештај о извршењу буџета ,сачињен тако да приказује разлику између одобрених средстава и извршења у периоду од 01.01.2017.-31.12.2017.г,
6. Објашњење великих одступања између одобрених средстава и извршења за период 01.01.2017-31.12.2017.г,
7. Извештај о примљеним донацијама и кредитима на домаћем и страном тржишту новца и капитала и извршеним отплатима дугова у периоду 01.01.2017-31.12.2017 г,
8. Извештај о коришћењу средстава текуће и сталне буџетске резерве у периоду 01.01.2017.-31.12.2017 г.
9. Извештај о гаранцијама датим у току фискалне године у периоду 01.01.2017-31.12.2017 г,
- 10.Извештај екстерне ревизије о финансијским извештајима за период 01.01.2017-31.12.2017.г
- 11.Извештај о реализацији средстава програма и пројеката који се финансирају из буџета

Члан 13.

Извештај о извршењу одлуке о буџету општине Мeroшина за 2017.годину по организационој, економској,функционалној и програмској класификацији је саставни део ове Одлуке.

Члан 14.

Одлуку о завршном рачуну буџета општине Мeroшина за 2017.годину доставити Управи за трезор најкасније до 15.јуна 2018.године.

Члан 15.

Ову одлуку објавити у „Службеном листу града Ниша“.

Број 400-544
У Мeroшин, 11.05.2018.године

СКУПШТИНА ОПШТИНЕ МEROШИНА

Председник,
Др Сања Стајић, с.р.

2.

На основу члана 20. ст.1.тач.19.Закона о локалној самоуправи ("Сл.гласник РС", бр. 129/07 и 83/2014-др.закон), чл.55.ст.5.Закона о водама ("Сл.гласник РС", бр. 30/10 и 93/2012 и 101/2016) и чл.34.Статута општине Мeroшина ("Сл.лист града Ниша", бр. 48/2016-пречишћен текст, 51/16, 47/17 и 70/17), уз прибављено Мишљење ЈВП "Србија Воде", бр.3641/1 од 23.04.2018.године,

Скупштина општине Мeroшина, на седници одржаној дана 11.05.2018.године, донела је

ОПЕРАТИВНИ ПЛАН**одбране од поплава за водотокове II реда на територији Општине Мeroшина за 2018. годину****I ОПШТИ ДЕО****I-1. ПРАВНИ ОСНОВ ЗА ИЗРАДУ ОП ЗА ВОДОТОКЕ II РЕДА**

Чланом 55 став 5 Закона о водама („Сл. гласник РС“ бр 30/10) прописано је да Оперативни план за воде II реда доноси надлежни орган јединице локалне самоуправе, уз прибављено мишљење јавног водопривредног предузећа.

Чланом 55 став 6 Закона о водама прописано је да Оперативни план за воде II реда нарочито садржи: податке потребне за ефикасно спровођење одбране од поплава, критеријуме за проглашавање одбране од поплава, имена руководиоца и називе субјеката одбране од поплава, начин узбуњивања и обавештавања.

Такође истим чланом ЗОВ-а прописано је да се Оперативни план за воде II реда доноси у складу са Општим планом и Оперативним планом за воде I реда, за период од једне године, најкасније 30 дана од дана доношења Оперативног плана за воде I реда.

Уредбом Владе РС („Сл. гласник РС“ бр 23/2012) утврђен је Општи план за одбрану од поплава за период од 2012. до 2018. године. Овим планом дефинисано је:

- институционално организовање одбране од поплава
- одбрана од поплава и руковођење одбраном од поплава
- фазе одбране од поплава
- превентивни радови и мере у циљу припреме за одбрану од поплава, ван периода у које се спроводи одбрана од поплава
- проглашење и укидање одбрана од поплава
- овлашћења и дужности лица која координирају одбрану од поплава
- дужности, одговорности и овлашћења лица која руководе одбраном од поплава на водама I реда
- дужности и одговорности предузећа и других субјеката који учествују у спровођењу одбране од поплава

Уредбом Владе РС („Сл. гласник РС“ број 8/13) утврђен је Оперативни план за одбрану од поплава за 2018. годину. Овај план односи се на воде I реда.

I-2. ГЕОГРАФСКИ ПОЛОЖАЈ, ПРИРОДНИ ЧИНИОЦИ И РЕСУРСИ**I-2.1. ГЕОГРАФСКИ ПОЛОЖАЈ**

Општина Мeroшина се налази у југоисточном делу Србије, од Београда је удаљена 230 km, од Скопља 220 km, а од Софије 160 km. Простире се у западном делу Нишке котлине и ограничена је општинама: Ниш, Дољевац, Житорађа, Прокупље и Алексинац. Са северне и северозападне стране затварају је масиви Малог Јастрепца. Са источне стране делом је омеђена реком Јужном Моравом. Налази се између $43^{\circ}15''$ и $43^{\circ}25''$ северне географске ширине и $21^{\circ}34''$ и $21^{\circ}50''$ источне дужине. Највиша тачка на територији је врх Малог Јастрепца, Купињак, са надморском висином од 946 м, а најнижа дно Јужне Мораве, 181 м надморске висине.

Растојање најсеверније тачке Општине Мeroшина, која се налази на Малом Јастрепцу, до најјужније тачке Добричког поља износи 19 km, а од најзападније тачке тзв. Југбогдановачке косе до најисточније тачке на Јужној Морави износи 15 km. Дужина границе са околним општинама је 85 km, и то: Алексинцем 11 km, Дољевцем 5 km, Житорађом 20 km, Прокупљем 20 km и Нишом 24 km. Рељеф општине Мeroшина је карактеристичан брежуљкасто-брдовитим и нископланинским теренима на чије формирање су утицали тектонски покрети речне ерозије и клижење неогенских језерских седимената. Ово клижење на јужним падинама Малог Јастрепца изазвало је постојање неколико урвинских појасева са дољама, бедемима, лучним залеђима, одсецима и заталасаним терасистим подовима. Општи нагиб земљишта пада према току Јужне Мораве и њене леве притоке Топлице.

По величини територије спада у ред малих општина (193 km²), обрадиво земљиште чини 77% укупне површине. Општина има 14.317 становника по попису из 2011. године. Општина Мeroшина припада Нишавском округу. Средњим делом територије пролази магистрални пут Ниш – Прокупље и представља везу општине са аутопутем Београд – Ниш и повезује југоисточну и источну Србију са Косовом и Метохијом. Саобраћајно је добро повезана са суседним општинама. Локација територије ове општине омогућује јој проток путника и робе у свим правцима Србије и према Црној Гори. Сва насеља су сеоског типа и гравитирају ка седишту општине – месној заједници Мeroшина, која се налази у средишњем делу територије, на магистралном путу Ниш – Прокупље подједнако удаљена (17 km) од оба центра. Повољна клима, релативно добре хидролошке карактеристике,

разноврсност земљишта и биогеографске карактеристике дају оцену да општина Мерошина има повољан географски положај.

I-2.2. КЛИМАТСКЕ КАРАКТЕРИСТИКЕ

Климатске прилике се могу сагледати на основу праћења дугогодишњих података. Клима општине Мерошине зависи од комплекса појава које се сврставају у две групе. Једну чине климатски фактори или чиниоци који су готов непроменљиви, а у другу групу спадају климатски елементи, веома променљиви у времену и простору.

Основни климатски фактори су: земљишна ротација, географска ширина, географска дужина, надморска висина, однос копна и мора, рељеф, врсте подлога и биљног покривача.

Основни климатски елементи су: радијација, инсолација, температура ваздуха, ваздушни притисак, правац, јачина и брзина ветра, влажност ваздуха, величина испаравања, облачност, падавине, снежни покривач.

Климатске карактеристике општине Мерошине су умерено континенталне са топлим летима и релативно благим и умереним снеговитим зимама. Део планинског и шумског подручја Малог Јастрепца испољава знаке субпланинског климата.

На простору Општине углавном је заступљен мезотермални, умерено топли климат са израженим степеном континенталности док његови виши делови имају оштрију климу услед веће висине и пошумљености. Најниже температуре ваздуха су у јануару, а највише у јулу. Овакве термичке прилике и односи прелазних годишњих доба посебна су одлика регионалног низијског климата. Иако се у неким месецима вегетационог периода јављају и дани са температуром испод тачке смрзавања, појава мразева у већини случајева нема изразито негативно дејство на развој биљних култура. Ветар је веома важан елемент поднебља овог подручја јер утиче на температуру ваздуха, његову влажност, испаравање и количину падавина. Ветар из источног квадранта – „кошава“ преовлађује у зиму, јесен и пролећем док у лето ту улогу преузима северозападни. Годишњи плувиометријски режим је повољан са летом и јесени као најкишовитијим годишњим добима, док су зима и пролеће годишња доба са најмањом висином падавина.

I-2.3. ТЕМПЕРАТУРА ВАЗДУХА

Температура ваздуха је један од најважнијих климатских елемената и најчешће истицан елемент. Услов за мерење подразумева мерење у термометарском закону на 2 м висине изнад земљине површине.

Табела 1. Средња годишња температура ваздуха у °C (период 1981 – 2010)

	1.	2.	3.	4.	5.	6.	7.	8.	9.	10.	11.	12.	Ср. вр.	Амп
Ниш	0,6	2,4	7,0	12,2	17,1	20,4	22,5	22,3	17,4	12,3	6,4	2,1	11,9	19,0

Извор: РХМЗ, Метеоролошка опсерваторија Ниш

Табела 1. нам показује да је у овом периоду најтоплији месец јул са 22,5 °C, док је јануар најхладнији са срдњом годишњом температуром од 0,6 °C. Средња вредност просечних годишњих температура износи 11,9 °C, а температурна амплитуда 19 °C.

Табела 2. Средње температуре по годишњим добима °C (1965 – 1985)

Зима	Пролеће	Лето	Јесен	Средња вред.
2,7	10,7	20,4	12,4	11,5

Извор: РХМЗ, Метеоролошка опсерваторија Ниш

I-2.4. ВЕТРОВИ

На подручју Ниша, а самим ти и општине Мерошина, ветрови се јављају услед неједнаког барометарског притиска изнад Еуроазије, Атланског океана и Средоземног мора, па су отуда веома честа ваздушна кретања са Атлантика и Средоземља према Евроазији.

Ветрови најчешће дувају са истока. Највећу средњу годишњу брзину имају североисточни ветрови 3,4 м/сек. и северозападни са 3/1 м/сек. Доминатни ветрови су северозападни, источни и североисточни. Северозападни најчешће дувају у летњим месецима. То је ветар који има знатну влажност и утиче на распоред и количину падавина на овом простору. Ветар источног правца дува у свим годишњим добима, али нарочито је снажан у зимским месецима. Веома је хладан и јак и може нанети мање штете на зградама. Ветар североисточног правца је познат у народу као кошава. То је ветар веће брзине, који дува најчешће у хладној половини године. Од значајнијих, треба још поменути и јужни ветар који најчешће дува с пролећа који је јак и топао ветар. Понекад је веома снажан, чиме причињава мање штете. Због велике топлине овог ветра, у току спарних летњих месеци, усеви се суше, а воће дехидрира. Остали ветрови дувају ређе. Утичу на климу на тај начин што распоређују влажност на велике површине, разносе магле и штетна испарења и тако чисте ваздух.

I-2.5. ВЛАЖНОСТ ВАЗДУХА

У сразмери са кретањем дневног тока температура јавља се и влажност ваздуха која је најповољнија у летњем периоду године. Ноћу је релативна влажност већа но дању, док је зими виша од летње влажности.

Према осећају релативна влажност подељена је на четири степена, где се сматра да је ваздух веома сув када је релативна влажност мања од 55% (1. степен), умерено сув када се ова вредност креће од 55 – 75% (2. степен), умерено влажан између 76 – 90% (3. степен), а веома влажан када ова вредност прелази 90% (4. степен).

Као показатељ влажности ваздуха служи његова релативна влажност, која показује степен засићености ваздуха воденом паром, односно, то је однос између количине воденепаре која се налази у датом моменту у ваздуху и максималне количине коју би ваздух могао да прими на измереној температури да би био засићен. Влажност има посебан значај и овај климатски елеменат треба познавати због пољопривреде, шумарства, туризма итд. Најповољнији услов за живот човека су релативна влажност од 60% и температура од 20 °С. У природи су знатно чешће од поменутих услови влажне врућине, односно влажне хладноће и сув топли ваздух.

Влажна врућина се тешко подноси због смањења моћи и довољног испаравања - знојења што изазива постепено пораст телесне температуре. За разлику од тога, влажна хладноћа, или време прехладе, изазива непријатан осећај. Сув топли ваздух се лакше подноси од влажних врућина, односно влажне хладноће.

Табела 3. Средња месечна вредност релативне влажности ваздуха у Нишу (1981-2010)

Месец	1.	2.	3.	4.	5.	6.	7.	8.	9.	10.	11.	12.	Ср.вр.
Vm(%)	80	74	66	63	65	65	61	61	69	73	77	81	70

Извор података: РХМЗ, Метеролошка опсервација Ниш

Из табеле 3 се види да су највеће релативне влажности у децембру (81,5%) и јануару (79,9%), што је последица обилних падавина и ниских температура, док су најмање у августу (61%) и јулу (61%), када су средње температуре ваздуха највеће. То значи: да се релативна влажност ваздуха повећава у хладној се смањују у летњој половини године. Средња вредност релативне влажности (70%) нам говори да је на овом подручју ваздух мерено сув.

I-2.6. ОБЛАЧНОСТ

Под појмом облачности подразумева се степен покривености видљивог дела неба облацима, изражен у десетинама покривености или у процентима. Облачност је важан климатски који утиче на интензитет сунчевог зрачења, температуру, падавине и др. Облачност штити земљу од Сунчевог зрачења али и јаког изражавања топлотне енергије саме земљине површине. Број ведрих и мутних дана представља карактер облачности неког места.

Табела 4. Средња месечна облачност Ниша у десетинама неба (1981-2010)

Месец	1.	2.	3.	4.	5.	6.	7.	8.	9.	10.	11.	12.	Ср.вр.
НМ	6,9	6,4	6,2	6,0	5,6	4,8	3,8	3,4	4,5	5,3	6,3	7,2	5,5

Извор података: РХМЗ, Метеролошка опсерваторија Ниш

Из претходне табеле се види да је просечна облачност 5,8 десетина. Највећа облачност је у децембру и износи 7,2 десетине, а најмања у августу 3,4 десетине. Облачност стоји у обрнутом односу са температуром. Највећа је зими, када је температура најнижа и износи 7,3 десетина, а најмања је лети, када је температура највећа и износи 4,3 десетине. После зиме, пролеће је најоблачније (6,1 десетина), затим долази јесен са 5,3 десетине. Облачност је највећа у јутарњим сатима да би потом опадала до 14 сати. Подручје карактеришу мале количине магле у долима Јужне Мораве.

I-2.7. ПАДАВИНЕ

На падавински режим Ниша, односно подручја општине Меровина, утичу циклонске активности које се манифестују у продорима влажних ваздушних маса са Атланског океана, а поред њих и топлих са југа и југозапада из области Средоземља, као и зимских продора хладних ваздушних маса са севера и североистока.

Табела 5. Годишње суме падавина за период 1981-2010. године у Нишу

Године	PG (mm)	Година	PG (mm)
1981.	577.2	1996.	658.6
1982.	471.5	1997.	591.3
1983.	592.6	1998.	550.7
1984.	463.0	1999.	617.8
1985.	561.8	2000.	385.6
1986.	511.9	2001.	674.9
1987.	668.1	2002.	659.2
1988.	578.1	2003.	547.3
1989.	566.0	2004.	756.3
1990.	411.5	2005.	731.4
1991.	573.3	2006.	646.1
1992.	493.0	2007.	600.0

1993.	453.5	2008.	619.1
1994.	435.0	2009.	710.6
1995.	634.1	2010.	677.7

Извор података: РХМЗ, Метеролошка опсерваторија Ниш

Из табеле 5 види се да је највећа количина падавина измерена 2004. године (756,3 mm), а најмања 2000. године (385,6 mm). Средња годишња количина падавина за период 1981 - 2010. године износи 578,4 mm.

Распоред средњих падавина по месецима је приказан табелом 6.

Табела 6. Средње месечне висине падавина у Нишу за период 1951-1980. године

Месец	1.	2.	3.	4.	5.	6.	7.	8.	9.	10.	11.	12.	PG(mm)
PM(mm)	38,8	36,8	42,5	56,7	58,0	58,4	44,0	46,5	48,0	45,7	54,8	51,5	52,5

Извор података: РХМЗ, Метеролошка опсерваторија Ниш

Као што се види из табеле највише падавина излучи се у јуну 58,4 mm, а најмање у фебруару 36,8 mm. По годишњим добима, највише падавина се излучи у току пролећа, просечно 161 mm, што износи 26,33% од укупних годишњих количина падавина. У лето се излучи 156 mm (25,53%), зими 149 mm (24,38%), а најмање падавина излучи се у јесен 145 mm (23,73%).

I-2.8. РЕЉЕФ СА ХИДРОГРАФСКОМ МРЕЖОМ МЕРОШИНЕ

Рељеф општине Мeroшина је карактеристичан брежуљкасто-брдовитим и нископланинским теренима на чије формирање су утицали тектонски покрети речне ерозије и клижење неогенских језерских седимената. Ово клижење на јужним падинама Малог Јастрепа изазвало је постојање неколико урвинских појасева са дољама, бедемима, лучним залеђима, одсецима и заталасаним терасастим подовима. Општи нагиб земљишта пада према току Јужне Мораве и њене леве притоке Топлице.

Простор Општине Мeroшина спада у хидрографски сиромашније просторе у Југоисточној Србији. Највећи значај на овом простору има река Јужна Морава, Облачинско језеро и Крајковачко језеро.

Највећа река Јужна Морава је уједно и део границе (8 км) између територија општине Мeroшина и Града Ниша, док су остале реке ове општине мале, а већина током лета и пресуши, као што су Крајковачка река, Југбогдановачка река и Азбресничка река. Појава великих вода обично настаје под утицајем обилних падавина и наглог отапања снега. Најчешће се јавља у пролећним и зимским месецима. Велике воде најчешће се јављају крајем фебруара и почетком марта.

Поред Јужне Мораве, као највеће и најзначајније реке, мањи значај на простору општине Мeroшина имају: Крајковачка река, Бресничка река и Југбогдановачка река. Крајковачка река извире на југоисточној падини Малог Јастрепа, настаје на саставу Јасичког и Бачевичког потока. Кроз општину протиче у дужини од 20 км. Даље тече према југоистоку до села Брест, где благо креће ка истоку и такав смер задржава до алувијалне равни Јужне Мораве. Бресничка река извире такође на југоисточној падини Малог Јастрепа, одакле тече према Јужној Морави правцем северозапад-југоисток. Проласком кроз КО Александрово добија име Александровачки поток и улива се у Крајковачку реку код села Балајнац. Девчанска река извире на јужној падини Малог Јастрепа, тече према југоистоку до села Доња Дечва, где узима источни смер и задржава га до места где се улива у Топлицу код села Орљане на територији општине Доњевац. Уласком у КО села Југбогановац добија име Југбогдановачка река. Лева је притока Топлице и настаје од Девчанске реке која се као лева саставница у селу Доња Дечва састаје са Кореначком реком. Већа десна притока Девчанске реке је Балиновачка река. Остали мање значајни потоци и реке су водна тела са бујичним карактеристикама и одликују се стрмим сливовима великог пада и могу бити у време јаких киша и топљења снега разорни по околним терен и објекте.

Табела 7. Сливне површине Општине Мeroшина

Слив / река	Профил
Слив реке Јужне Мораве	
Река Ј. Морава	Територија општине Мeroшина
Крајковачка река	ушће у Јужну Мораву
Девчанска (Југбогдановачка) река	ушће у Топлицу
Кореначка река	ушће у Девчанску реку
Дудулајска река	ушће у Јужну Мораву
Азбресничка река	ушће у Крајковачку реку
Лепајски поток	ушће у Крајковачку реку
Сибовачки поток	ушће у Крајковачку реку
Александровачки поток	ушће у Крајковачку реку

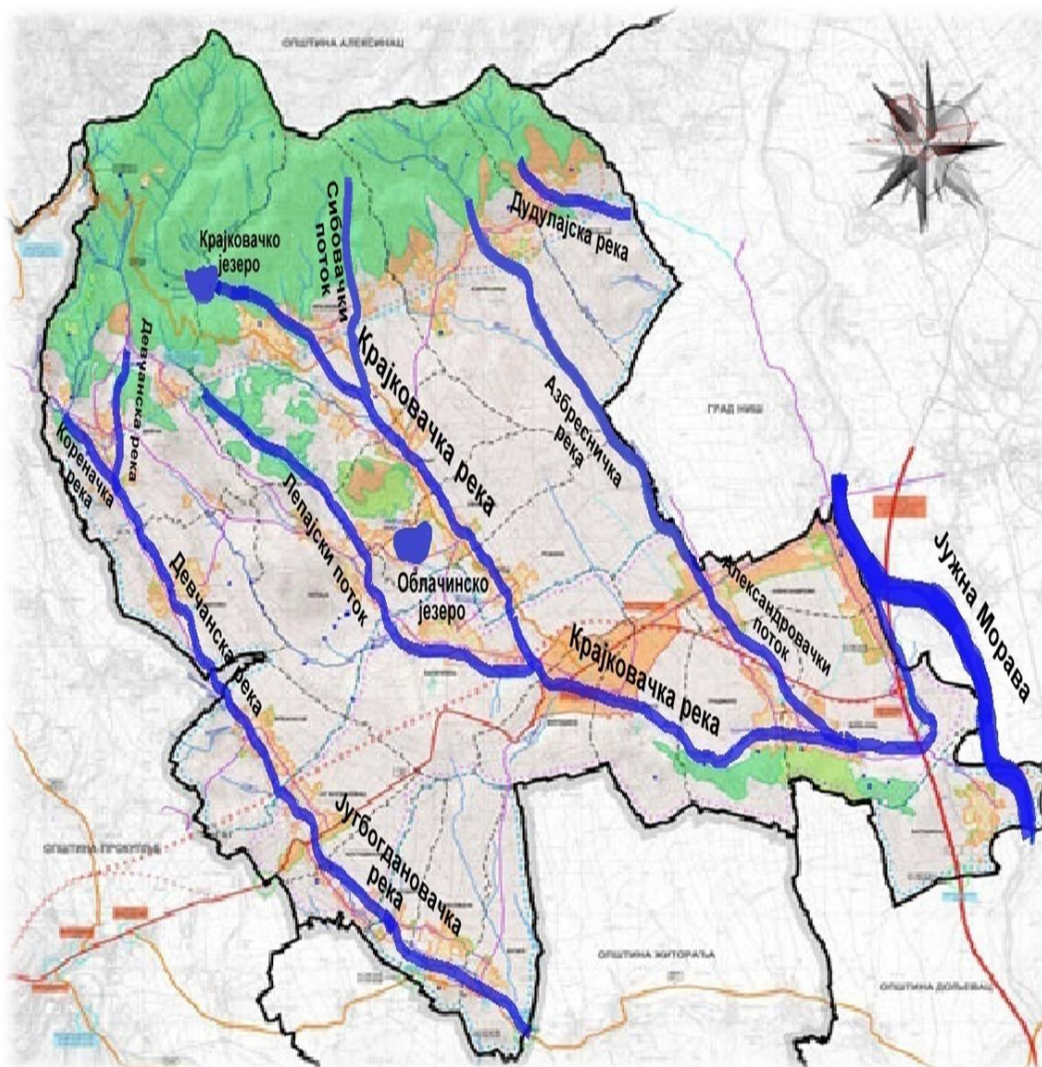
Водене површине и водно земљиште (збирно са неизграђеним неплодним земљиштем). Тренутно покривају око 115 ha и заузимају око 0,6% површине општине. Од чега:

Облачинско језеро површине : 21.05,00 ha

Крајковачко језеро површине: 12.90,00 ha

Крајковачка река површине:	10.00,00 ha
Јужна Морава површине:	42.99,39 ha
<u>што укупно износи :</u>	<u>86.96,39 ha</u>

Остали водени токови на територији општине Мeroшина захтевају површину од 28.03,61 ha.



Хидрографска мрежа Општине Мeroшина

I-2.9. ЕНЕРГЕТСКИ ИЗВОРИ

На подручју општине енергетски потенцијали тренутно се не користе али постоји могућност израде пројектне документације за коришћење обновљивих извора енергије.

Биомаса представља значајан енергетски потенцијал који се данас користи највећим делом некомерцијално.

I-2.10. Пољопривредно земљиште, Шуме и шумско земљиште и Воде и водна инфраструктура

Намена	Површина (ha) по Просторном плану општине Мeroшина	(%) у односу на подручје Просторног плана општине Мeroшина
Земљиште ван грађевинског реона	18310	94,8
Шуме и шумско земљиште	3323	17,2
Пољопривредно земљиште	14872	77
Водно земљиште	115	0,6

I-2.11. Заштита од поплава

Заштиту од поплава као и смањење штетног дејства вода у време бујичних токова, треба базирати на:

- 1) отклањању уских грла на пропустима и мостовима на водотоцима
- 2) извршити уређење речних корита на критичним местима
- 3) као основну неинвестициону меру строго водити рачуна о изградњи објеката у зони и на делу речних и поточних корита;
- 4) континуирано вршити чишћење, канала, јаруга и речних корита
- 5) у делу где је то потребно на водотоцима градити одбрамбене насипе
- 6) вршити едукацију становништва у смислу заштите водотокова, а у оквиру тока организовати скупљање пластичне и пет амбалаже у месним заједницама како иста не би завршила у речним коритима.

Основна карактеристика водотокова на територији општине да немају сталну воду неуједначеног становништва, тако да су погодни са радове у току грађевинске сезоне.

I-3. ИЗВОД РЕПУБЛИЧКОГ ОПЕРАТИВНОГ ПЛАНА ЗА ВОДОТОКЕ I РЕДА

Општина Мерошина припада водном подручју Морава. Правно лице задужено за организовање и спровођење одбране од поплава на водотоцима I реда је ЈВП „Србијаводе“ - ВПЦ „Морава“ из Ниша. Општина Мерошина обухваћена је Републичким Оперативним Планом као сектор М.10. односно деоница М.10.1. водног подручја Морава, а према Наредби о утврђивању републичког Оперативног плана за одбрану од поплава који се односи на водотоке I реда.

Уредбом Владе РС („Сл.гласник РС“ БРОЈ 8/2013) утврђен је Оперативни план за одбану од поплава, а који се односи на воде I реда:

Оперативни план за одбрану од поплава за 2018. годину садржи:

1. НАЗИВ ПРАВНИХ ЛИЦА НАДЛЕЖНИХ ЗА ОРГАНИЗОВАЊЕ И СПРОВОЂЕЊЕ ОДБРАНЕ ОД ПОПЛАВА НА ТЕРИТОРИЈИ РЕПУБЛИКЕ СРБИЈЕ И ИМЕНА РУКОВОДИЛАЦА ОДБРАНЕ ОД ПОПЛАВА И ДРУГИХ ОДГОВОРНИХ ЛИЦА;
2. ОПЕРАТИВНИ ПЛАН ЗА ОДБРАНУ ОД ПОПЛАВА ОД СПОЉНИХ ВОДА И ЗАГУШЕЊА ОД ЛЕДОМ;
3. ОПЕРАТИВНИ ПЛАН ЗА ОДБРАНУ ОД ПОПЛАВА ОД УНУТРАШЊИХ ВОДА;
4. ПРЕГЛЕД ХИДРОЛОШКИХ И МЕТЕОРОЛОШКИХ СТАНИЦА И ПУНКТОВА ЗА ОСМАТРАЊЕ ЛЕДЕНИХ ПОЈАВА.

I-3.1. Координатори одбране од поплава и помоћници

МИНИСТАРСТВО ПОЉОПРИВРЕДЕ, ШУМАРСТВА И ВОДОПРИВРЕДЕ
РЕПУБЛИЧКА ДИРЕКЦИЈА ЗА ВОДЕ, Булевар уметности бр 2а, Нови Београд
тел. 011/201-33-60, факс 011/311-53-70. Е-mail: vodoprivreda@minpolj.gov.rs, WEB sajt: www.rdvode.gov.rs
ГЛАВНИ КООРДИНАТОР ОДБРАНЕ ОД ПОПЛАВА:
Наташа Милић, моб. 064/840-40-41, Е-mail: natasa.milic@minpolj.gov.rs
Помоћници:
Мерита Борота, тел. 011/201-33-47, Е-mail: merita.borota@minpolj.gov.rs
Драгана Јанковић тел. 011/311-71-79, Е-mail: dragana.jankovic@minpolj.gov.rs

АУТОНОМНА ПОКРАЈИНА ВОЈВОДИНА
ПОКРАЈИНСКИ СЕКРЕТАРИЈАТ ЗА ПОЉОПРИВРЕДУ, ВОДОПРИВРЕДУ И ШУМАРСТВО
Булевар Михајла Пупина бр.16, Нови Сад
тел. 021/456-721, 487-44-11, факс 021/456-040, Е-mail: psp@vojvodina.gov.rs, WEB sajt: www.psp.gov.rs
КООРДИНАТОР ОДБРАНЕ ОД ПОПЛАВА:
Вук Радојевић, моб. 066/335-720, тел. 021/487-44-11, Е-mail: vuk.radojevic@vojvodina.gov.rs
Помоћник:
Мирослав Дуњић, моб. 062/221-021, тел. 021/488-16-46, Е-mail: miroslav.dunjic@vojvodina.gov.rs

I-3.2. Главни руководиоци одбране од поплава по водним подручјима и њихови заменици

„МОРАВА“	<p>ЈВП „Србијаводе“, Булевар уметности бр 2а, Београд тел. 011/311-94-00, 311-94-02, 201-33-82, факс 011/311-94-03 Е-mail: odbrana@srbijavode.rs, WEB sajt: www.srbijavode.com ГЛАВНИ РУКОВОДИЛАЦ ОДБРАНЕ ОД ПОПЛАВА: Горан Пузовић, моб. 064/840-40-07, Е-mail: goran.puzovic@srbijavode.rs Заменик за спољне воде и загушење ледом: Звонимир Коцић, моб. 064/840-40-03, Е-mail: zvonimir.kocic@srbijavode.rs Заменик за унутрашње воде: Милош Радовановић, моб. 064/840-40-71, Е-mail: milos.radovanovic@srbijavode.rs</p>
----------	---

„МОРАВА”	<p>ЈВП „СРБИЈАВОДЕ” ВПЦ „МОРАВА”, Трг краља Александра бр. 2, Ниш тел. 018/425-81-85, факс 018/451-38-20, Е-mail: vpcmorava@srbijavode.rs РУКОВОДИЛАЦ ОДБРАНЕ ОД ПОПЛАВА НА ВОДНОМ ПОДРУЧЈУ: Драгољуб Миљојковић, моб. 064/840-40-98 Е-mail: dragoljub.miljojkovic@srbijavode.rs ЗАМЕНИК РУКОВОДИОЦА НА ВОДНОМ ПОДРУЧЈУ: Зоран Станковић, моб. 064/840-40-83, Е-mail: zstankovic@srbijavode.rs</p>	В.Морава - Смедерево	М.1. – М.1.2., М.1.3., М.1.4.	
		В.Морава - Пожаревац	М.2. – М.2.1, М.2.2., М.2.3.	
		Јасеница – Смедеревска Паланка	М.3.- М.3.1. обј.1. и 2. М.4. – М.4.1, М.4.2., М.4.3.,М.5. – М.5.1.	
		Лепеница – Крагујевац	М.3. – М.3.1.обј.3.,4. и 5., М.3.2., М.3.3., М.3.4., М.3.5.	
		В.Морава – Јагодина,Свилајнац	М.6. – М.6.1., М.6.2. обј.1., 2., 3., 4., 5., 6., 7. и 8.	
		В.Морава – Ђуприја,Параћин	М.6. - М.6.2.обј.9. М.7. - М.7.1., М.7.2. М.8. - М.8.1. обј.1.	
		Ј.Морава – Алексинац	М.8. - М.8.1. обј.2 - 9., М.8.2, М.8.3. М.10. - М.10.1.	
		Нишава – Ниш, Димитровград	М.9. - М.9.1., М.9.2, М.9.3., М.9.4., М.9.5., М.9.6.	
		Ј.Морава – Лесковац	М.10. – М.10.2., М.10.3., М.10.4., М.10.5.,М.10.6., М.10.7.,М.10.8., М.10.9.	
		Ј.Морава – Врање	М.10. – М.10.10., М.10.11.,М.10.12., М.10.13.,М.10.14. М.11. – М.11.1., М.11.2., М.11.3., М.11.4.	
3.Морава – Крушевац	М.12. – М.12.1., М.12.2., М.12.3., М.12.4.,М.12.5., М.12.6.			
3.Морава – Чачак	М.13. – М.13.1., М.13.2., М.13.3., М.13.4., М.13.5., М.13.6., М.13.7., М.13.8., М.13.9., М.13.10., М.13.11.			
„МОРАВА”	<p>ЈВП „СРБИЈАВОДЕ”, Булевар уметности бр. 2а, Нови Београд, тел. 011/311-94-00, 311-94-02, 201-33-82, факс 011/311-94-03, Е-mail: odbrana@srbijavode.rs, WEB sajt: www.srbijavode.com РУКОВОДИЛАЦ: Драгољуб Миљојковић, моб. 064/840-40-98 Е-mail: dragoljub.miljojkovic@srbijavode.rs ЗАМЕНИК: Зоран Станковић, моб. 064/840-40-83. Е-mail: zstankovic@srbijavode.rs</p>	„БЕОГРАД МОРАВА”	Јасеница – См. Паланка	БГ М 1.,БГ М 2.
			Дунав - Смедерево	БГ М 3.
„МОРАВА”	<p>ЈВП „СРБИЈАВОДЕ”, Булевар уметности бр. 2а, Нови Београд, тел. 011/311-94-00, 311-94-02, 201-33-82, факс 011/311-94-03, Е-mail:</p>	„ВЕЛИКА МОРАВА”	В. Морава – Смедерево	ВМ 2., ВМ 3.
			В. Морава – Пожаревац	ВМ 1.

odbrana@srbijavode.rs , WEB sajt: www.srbijavode.com РУКОВОДИЛАЦ: Драгољуб Миљојковић, моб. 064/840-40-98 E-mail: dragoljub.miljojkovic@srbijavode.rs ЗАМЕНИК: Зоран Станковић, моб. 064/840-40-83 , E-mail: zstankovic@srbijavode.rs		Јасеница – См. Паланка	ВМ 4.
		Лепеница – Крагујевац	ВМ 5.
		В. Морава – Јагодина, Свилајнац	ВМ 6.1.
		В. Морава – Ћуприја, Параћин	ВМ 6.2.
ЈВП „СРБИЈАВОДЕ”, Булевар уметности бр. 2а, Нови Београд, тел. 011/311-94-00, 311-94-02, 201- 33-82, факс 011/311-94-03, E-mail: odbrana@srbijavode.rs , WEB sajt: www.srbijavode.com РУКОВОДИЛАЦ: Драгољуб Миљојковић, моб. 064/840-40-98 E-mail: dragoljub.miljojkovic@srbijavode.rs ЗАМЕНИК: Зоран Станковић, моб. 064/840-40-83 , E-mail: zstankovic@srbijavode.rs	„ЈУЖНА МОРАВА”	Ј. Морава – Алексинач	ЈМ 1. – ЈМ 4.
ЈВП „СРБИЈАВОДЕ”, Булевар уметности бр. 2а, Нови Београд, тел. 011/311-94-00, 311-94-02, 201- 33-82, факс 011/311-94-03, E-mail: odbrana@srbijavode.rs , WEB sajt: www.srbijavode.com РУКОВОДИЛАЦ: Драгољуб Миљојковић, моб. 064/840-40-98 E-mail: dragoljub.miljojkovic@srbijavode.rs ЗАМЕНИК: Зоран Станковић, моб. 064/840-40-83 , E-mail: zstankovic@srbijavode.rs	„НИШАВА”	Нишава – Ниш, Димитровград	Н 1.
ЈВП „СРБИЈАВОДЕ”, Булевар уметности бр. 2а, Нови Београд, тел. 011/311-94-00, 311-94-02, 201- 33-82, факс 011/311-94-03, E-mail: odbrana@srbijavode.rs , WEB sajt: www.srbijavode.com РУКОВОДИЛАЦ: Драгољуб Миљојковић, моб. 064/840-40-98 E-mail: dragoljub.miljojkovic@srbijavode.rs ЗАМЕНИК: Зоран Станковић, моб. 064/840-40-83 , E-mail: zstankovic@srbijavode.rs	„ЗАПАДНА МОРАВА”	З. Морава – Чачак	ЗМ 1.

I-3.3. Републичка организација надлежна за хидрометеоролошке послове

Републички хидрометеоролошки завод Србије, Кнеза Вишеслава 66, Београд
 Е-mail: srhydra@hidmet.gov.rs, office@hidmet.gov.rs, WEB sajt: www.hidmet.gov.rs
 тел. 011/305-08-99, 254-33-72, факс 011/254-27-46, Дежурни оперативни телефон: 064/838-52-58
 руководилац ЗА ХИДРОЛОШКЕ ПРОГНОЗЕ:
 Дејан Владиковић, моб. 064/838-51-65, тел. 011/305-09-00, 254-33-72, факс 011/254-27-46, Е-mail: dejan.vladikovic@hidmet.gov.rs
 ЗАМЕНИК:
 Јелена Јеринић, моб. 064/838-52-77, тел. 011/305-09-00, 305-09-04, факс 011/254-27-46, Е-mail: jelena.jerinic@hidmet.gov.rs
 Перманентне службе РЕПУБЛИЧКОГ ХИДРОМЕТЕОРОЛОШКОГ ЗАВОДА, одељење за метеоролошко бдење:
 одсек за прогнозу времена: тел. 011/305-09-68
 одсек за најаве и упозорења: тел. 011/254-21-84

I-3.4. Остала правна лица задужена за спорвођење одбране од поплава

МИНИСТАРСТВО УНУТРАШЊИХ ПОСЛОВА, СЕКТОР ЗА ВАНРЕДНЕ СИТУАЦИЈЕ
 Бојан Томић, моб. 064/892-67-08, Е-mail: bojan.tomic@mup.gov.rs
 Горан Николић, моб. 064/892-12-56, Е-mail: goran.nikolic@mup.gov.rs
 Управа за ватрогасно спасилачке јединице
 Саша Ранчић, моб. 064/892-03-01, Е-mail: sasa.rancic@mup.gov.rs
 Драган Дончевски, моб. 064/892-03-71, Е-mail: dragan.doncevski@mup.gov.rs
 Владо Племић, моб. 064/892-55-28, Е-mail: vlado.plemic@mup.gov.rs
 Управа за управљање ризиком
 Живко Бабовић, моб. 064/892-94-50, Е-mail: zivko.babovic@mup.gov.rs
 Јелена Јасовић, моб. 064/892-32-79, Е-mail: jelena.jasovic@mup.gov.rs
 Властимир Вуликић, моб. 064/892-97-38, Е-mail: vlastimir.vulikic@mup.gov.rs
 Горан Стојановић, моб. 064/892-86-19, Е-mail: upravljanjerizikomsvs@mup.gov.rs
 Управа за цивилну заштиту
 Братислав Ранчић, моб. 064/892-93-38, Е-mail: bratislav.rancic@mup.gov.rs
 Слађана Милојковић, моб. 064/892-94-58, Е-mail: sladjana.milojkovic@mup.gov.rs
 Соња Радојковић, моб. 064/892-94-59, Е-mail: sonja.radojkovic@mup.gov.rs
 Републички центар за обавештавање
 моб. 064/892-96-68, тел. 011/228-29-33, 228-29-27, 228-29-10, 228-92-08, факс 011/228-29-28, Е-mail: rco.svs@mup.gov.rs
 МИНИСТАРСТВО УНУТРАШЊИХ ПОСЛОВА, УПРАВА ГРАНИЧНЕ ПОЛИЦИЈЕ
 Дежурни центар: тел. 021/488-53-59
 Дежурна служба Регионалног центра граничне полиције према Републици Хрватској: тел. 021/524-956, 661-27-04
 Руководилац: Душко Шуман, моб. 064/892-68-41, тел. 021/488-53-59
 Заменик: Драгош Алексић, моб. 064/892-09-01, тел. 021/488-53-59
 МИНИСТАРСТВО УНУТРАШЊИХ ПОСЛОВА, УПРАВА ПОЛИЦИЈЕ
 Жељко Нинчић, моб. 064/892-10-16, тел. 011/313-93-35
 ЗА ОБЕЗБЕЂЕЊЕ ЛЕДОЛОМАЦА
 ЈП „ЕЛЕКТРОПРИВРЕДА СРБИЈЕ“ БЕОГРАД, ОГРАНАК ХЕ „ЂЕРДАП“ Трг краља Петра бр. 1, Кладово – на Дунаву у зони акумулација у складу са конвенцијом Југославије и Румуније о експлоатацији и одржавању ХЕ „Ђердап I“ и „Ђердап II“.
 На сектору Дунава од км 1333 до км 1433 – ледоломци из Републике Мађарске у складу са закључцима трилатералног састанка централних и локалних органа за везу Србије, Мађарске и Хрватске. За обезбеђење техничког особља за ледоломце задужено је „Дунав и Тиса“ д.о.о. Сомбор, XII војвођанске ударне бригаде бр. 28, Сомбор, вршилац дужности директора: Адам Форгић, тел. 025/436-499, факс 025/412-384, Е-mail: dutis@mts.rs, dutists@mts.rs
 ЗА МИНИРАЊЕ ЛЕДА
 ГЕНЕРАЛШТАБ ВОЈСКЕ СРБИЈЕ, УПРАВА ЗА ОПЕРАТИВНЕ ПОСЛОВЕ:
 Руководилац: Миодраг Костић, моб. 065/216-55-87, тел. 011/206-31-12, Е-mail: miodrag.kostic@vs.rs
 Заменик: Дејан Кузмановски, моб. 064/126-33-40, тел. 021/483-54-27
 Институт за водопривреду „Јарослав Черни“ а.д., ул. Јарослава Черног бр. 80, Београд, тел. 011/390-64-77, 390-64-61, факс 011/390-79-55;
 Марина Бабић – Младеновић, моб. 063/385-545, Е-mail: Marina.Babic-Mladenovic@jcerni.co.rs, Слободан Петковић, моб. 064/301-80-45
 ЗА ХИДРОЛОШКЕ, ХИДРАУЛИЧКЕ, ХИДРОДИНАМИЧКЕ И ФИЛТРАЦИОНЕ АНАЛИЗЕ, АНАЛИЗЕ ОШТЕЋЕЊА ЗАШТИТНИХ ОБЈЕКТАТА, РЕШЕЊА ХИТНИХ РАДОВА НА ОТКЛАЊАЊУ ШТЕТНИХ ПОСЛЕДИЦА И АНАЛИЗУ ТРОШКОВА ОДБРАНЕ И ШТЕТА ОД ПОПЛАВА
 Институт за водопривреду „Јарослав Черни“ а.д., ул. Јарослава Черног бр. 80, Београд, тел. 011/390-64-77, 390-64-61, факс 011/390-79-55

I-3.5. Лица задужена за евидентирање података о поплавним догађајима на водама I реда и системима за одводњавање у јавној својини

„МОРАВА”	<p>ЈВП „СРБИЈАВОДЕ”, Булевар уметности бр. 2а, Београд, тел. 011/311-94-00, 311-94-02, 201-33-82, факс 011/311-94-03 Е-mail: odbrana@srbijavode.rs, WEB sajt: www.srbijavode.com ЗА СПОЉНЕ ВОДЕ: Ивана Спасић, моб. 064/840-48-04, 011/201-33-59, факс 011/311-94-03, Е-mail: ivana.spasic@srbijavode.rs За водно подручје „Морава” и „Ибар и Лепенац”: Снежана Игњатовић, моб. 064/840-40-87, Е-mail: snezana.ignjatovic@srbijavode.rs ВПЦ „Морава”, Ниш, тел. 018/425-81-85, факс 018/451-38-20, Е-mail: vpcmorava@srbijavode.rs ЗА УНУТРАШЊЕ ВОДЕ: Зоран Вучковић, моб. 064/840-41-17, 011/201-81-39, факс 011/311-29-27, Е-mail: zoran.vuckovic@srbijavode.rs, ВПЦ „Сава-Дунав”, Београд, тел. 011/214-31-40, 201-81-13, факс 011/311-29-27, Е-mail: vpcsava@srbijavode.rs</p>
----------	---

I-3.6. Правно лице надлежно за организовање и спровођење одбране од поплава, руководилац одбране од поплава на водном подручју, његов заменик и помоћник, секторски руководилац одбране од поплава и његов заменик

Водна јединица:	„ЈУЖНА МОРАВА – АЛЕКСИНАЦ”
Воде I реда: Сектор – деонице: Дужина објеката: Бране:	<p>Јужна Морава, Крајковачка река, Рујишка река, Моравица, Трнавска, Топоничка река М.8. – М.8.1. објекти М.8.1.2. – М.8.1.9.; М.8.2.; М.8.3.; М.10. – М.10.1. објекат М.10.1.1. 83,60km „Бован”, „Крајковац”</p>

I-3.7. Системи за заштиту од поплава - сектори, деонице, заштитни водни објекти, штићена поплавна подручја и критеријуми за проглашење редовне и ванредне одбране од поплава од спољних вода и загушења ледом

Општина Меровина обухваћена је сектором М.10. Прокупље - Лесковац - Власотинце, деономом М.10.1. Шематске ознаке сектори, деонице, заштитни водни објекти, штићена поплавна подручја и критеријуми за проглашење редовне и ванредне одбране од поплава од спољних вода и загушења ледом дате су у доњој табели.

М.10.1.	Крајковачка река Брана „Крајковац”	1. Брана са акумулацијом „Крајковац” на Крајковачкој реци, левој притоци Јужне Мораве Простор за пријем поплавног таласа 260.000m ³	Карактеристичне коте 440.00 прелив/нормални ниво 441.00 максимални ниво 442.50 круна бране	„Крајковац” МЕРОШИНА
М.10.	Брана „КРАЈКОВАЦ”	ВПЦ „МОРАВА”, Ниш, тел. 018/425-81-85, 425-81-86, факс 018/451-38-20, Е-mail: odbrana@srbijavode.rs Директор: Драгољуб Миљојковић, моб. 064/840-40-98, Е-mail: dragoljub.miljojkoVIC@srbijavode.rs ВПД „ЕРОЗИЈА” д.о.о., Ниш, тел. 018/524-153, факс 018/524-154, Е-mail: erozija018@mts.rs Директор: Слободан Марковић, моб. 063/405-221		М.10.1. објекат 1.

I-3.8. Сектори и деонице водотокова I реда где одбрану спроводи Јавно водопривредно предузеће

Оперативни планом одбране од поплава под називом деонице М.10. обухваћена је река Јужна Морава, са притоком Крајковачком реком, Југбогдановачка (Девчанска река).

У нерегулисаним водотоковима, воде I реда, при наиласку великих вода може доћи до изливања из корита и плављења приобалног пољопривредног земљишта, економских дворишта и грађевинских објеката.

ЈУГБОГДАНОВАЧКА РЕКА

Девчанска река извире на јужној падини Малог Јастрепца изнад села Девча, тече працем југоистока према Топлици. На изласку из села Доња Девча са десне стране прима као притоку Кореначку реку. Тече кроз села Дешилово, Арбанасце, Југбогдановац, Злокућане, Костадиновац, Горња Расовача, Доња Расовача и Бучић.

Уласком у КО Југбогдановац Девчанска река мења име у Југбогдановачку реку. Такође је важно рећи да од Бучића до Орљана река тече кроз територију општине Дољевац. Југбогдановачка река се улива у реку Топлицу код Орљана.

Девчанска река је бујичног карактера; да би се као Југбогдановачка умирила али и она у време великих киша плави одређене површине.

У току 2012. године уређене су обале око мостова у Бучићу, Доњој и Горњој Расовачи. Тако да је смањена могућност плављена.

II ТЕХНИЧКИ ДЕО

II-1. ВОДОТОЦИ II РЕДА ОД ЗНАЧАЈА ЗА ОДБРАНУ ОД ПОПЛАВА

Одредбама Закона о водама („Сл. гласник РС“ бр 30/2010) извршена је подела површинских вода према значају које имају за управљање водама на воде I реда и воде II реда на основу утврђених критеријума:

- положаја водотока у односу на државну границу,
- величине и карактеристике слива
- карактеристике водотока са аспекта коришћења вода, заштите вода и заштите од вода.

Одлуком Владе Републике Србије од 04. новембра 2010. године утврђен је попис природних и вештачких водотока који су категорисани као водотоци, односно воде I реда. Сви остали водотоци који нису обухваћени Одлуком о попису вода I реда сматрају се као водотоци - воде II реда.

Одбрану од поплава организује и спроводи на водама I реда у јавној својини Јавно водопривредно предузеће (у овом случају ЈВП „Србијаводе“), а на водама II реда јединица локалне самоуправе (у овом случају општина Мерошина), у складу са Општим планом за одбрану од поплава и Републичким оперативним планом за одбрану од поплава.

Обзиром да је законском регулативом извршена подела и надлежност у погледу организовања и спровођења одбране од поплава на Републику Србију и јединице локалне самоуправе у складу са Одлуком о попису вода I реда на територији општине Мерошина, са Оперативним планом у смислу организовања и спровођења одбране од поплава, биће обухваћени само водотоци II реда.

Овим планом обухватају се следећи водотоци II реда који су од значаја за одбрану од поплава:

1. Девчанска река
2. Кореначка река
3. Дудулајска река
4. Азбресничка река
5. Александровачки поток
6. Лепажски поток
7. Сибовачки поток

ДЕВЧАНСКА РЕКА

Девчанска река извире на јужној падини Малог Јастрепца изнад села Девча, тече працем југоистока према Топлици. На изласку из села Доња Девча са десне стране прима као притоку Кореначку реку. Тече кроз села Дешилово, Арбанасце, Југбогдановац.

КОРЕНАЧКА РЕКА

Кореначка река извире на јужним падинама Малог Јастрепца изнад Костенице. Тече на северо-исток пресеца пут Прокупље-Гребац-Вукања и ко Клисуричког гробља улази на територију Општине Мерошина односно КО Девча. Кроз Девчански атар тече до моста на изласку из села Доња Девча где се улива у Девчанску реку. Водоток Кореначке реке при великим падавинама и наглом топљењу снега са Јастрепца плави одређене површине у Девчи.

ДУДУЛАЈСКА РЕКА

Дудулајска река извире на југоисточној падини Малог Јастрепца. Тече у правцу југо-истока, пролази кроз село Дудулајце, на изласку из села скреће на исток кроз поље. На изласку из атара Дудулајца са леве стране прима као притоку. Студени поток на делу јужно од Сечанске цркве, наставља кроз атар села Сечаница и Лалинац да би се улила у Јужну Мораву.

Водоток Дудулајске реке је бујичног карактера у делу проласка кроз село док кроз поље не чини велике проблеме пољопривреди.

АЗБРЕСНИЧКА РЕКА

Азбресничка - Бресничка река настаје од потока Каповац који извире на Јужним падинама Малог Јастрепца и потока Јаруга. Ова два потока се спајају у Азбресничком пољу.

Поток Каповац је бујичног карактера у време наглог топљења снега и јаких падавина и чини одређене проблеме проласком кроз село док у делу од изласка из села разлива се ливадама и нема сталан ток.

Азбресничка река улази у сталан ток тек кад се споји са потоком Јаруга, одатле тече на југо-исток пољем, пролази кроз Мраморски поток, Александрово, Градиште и Балајнац, улива се у Крајковачку реку на изласку из Балајнца.

АЛЕКСАНДРОВАЧКИ ПОТОК

Александровачки поток је Азбресничка река која мења име на уласку у атар села Александрова и наставља да тече кроз Александрово, Градиште, Балајнац до улива у Крајковачку реку.

Александровачки поток у време јаких падавина ствара проблеме у Александрову на делу код моста на путу Ниш-Мерошина и кроз село као и кроз село Балајнац. Корито је кроз село сужено растињем и одређеним насипавањем - проширењем приватних плачева.

ЛЕПАЈСКИ ПОТОК

Лепајски поток настаје од извора познат као Лековити кладенац и Хајдучки кладенац, на ободу јужних падина Малог Јастрепца источно од села Чубура. Тече на југоисток кроз атар села Кованлук, Лепаја и Баличевац, да би се изнад Мерошине улио у у Крајковачку реку.

У време топљења снега и јаких киша Лепајски поток плави део између Лепаје и Баличевца и на уским грлима код мостова у Лепаји, као и одређене површине Баличевачког атара око улива у Крајковачку реку. У летњим месецима остаје без воде.

СИБОВАЧКИ ПОТОК

Сибовачки поток настаје на јужној падини Малог Јастрепца у реону манастира Свети Јован изнад села Сивоац.

Тече на југ кроз Сивоац и поље јужно од Сивовца, пресеца пут Мерошина - Мали Јастребац и улива се у Крајковачку реку.

Бујичног је карактера и ствара проблеме на изласку из Сивовца јер је корито зарашћено и заузето од стране власника суседних парцала као и на уском грлу на пропусту на путу Крајковац - Сивоац. Плави парцеле у даљем току. Нема сталну воду, а у летњим и јесењим месецима остаје без воде.

II - 2. ПРОЦЕНА УГРОЖЕНОСТИ ОД ПОПЛАВА

Табела:

Водоток	Угроженост насеља		Угроженост становништва		Угроженост саобраћајница				Угроженост осталих објеката инфраструктуре			Угроженост пољопривредног земљишта		
	Број стамбених објеката	Број привредних објеката	Број домаћинства	Број становника	Локални путеви (км)	Регионални путеви (км)	Магистрални путеви (км)	Железничка пруга (км)	Водоводна (бр.објеката/ дуж. мреже у км)	Водоводна (бр. објеката/ дуж. мреже у км)	Водоводна (бр. објеката/ дуж. мреже у км)	У зони насеља	Изван зоне насеља (ha)	Укупно(ha)
1	2	3	4	5	6	7	8	9	10	11	12	13	14	15
Девчанска река	75	-	58	220	1,0	0,1	-	-	-	-	-	20	34	54
Кореначка река	3	-	3	10	0,2	-	-	-	-	-	-	2	3	5
Дудулајска река	7	-	5	20	0,1	-	-	-	-	-	-	2	4	6
Азбресничка река	16	-	10	35	0,1	-	-	-	-	-	-	3	5	8
Лепајски поток	15	-	12	50	0,2	-	-	-	-	-	-	5	10	15
Сибовачки поток	6	-	5	20	0,3	-	-	-	-	-	-	2	6	8
Александровачки поток	10	-	10	35	0,2	-	-	-	-	-	-	6	10	16

На основу рељефних, геолошко педолошких, хидролошких, ерозивних и климатских карактеристика општине Мерошина као и података ранијих штетних дејства поплава процењује се да би појава већих вода на водотоцима општина Мерошина угрозила имовину људи и објеката:

Велике воде **Кореначке реке** угрожавају мост на улаз у село Доња Девча, пут у том делу Дешилово - Девча и имовину и објекте физичких лица.

ПРИЛОГ 1 И 2

Велике бујичне воде **Дудулајске реке** угрожавају мали мост на путу Дудулајце - Сечаница. Део пута као и објекте и имовину физичких лица уз водоток.

Сибовачки поток је у горњем току са великим сливним подручјем изузетно бујичног карактера те кроз село Сибовац представља претњу у пропусту на путу Крајковац - Сибовац, делу пута у зони пропуста, имовину и објектима у Сибовцу, пољопривредном земљишту таложећи песак и муљ. Поток се такође излива и преко пута Мерошина - Јастребац.

ПРИЛОГ 3

Лепајски поток код већих бујичних вода угрожава мале мостове на истом, део пута у Лепаји као и објекте и имовину кроз село и ливаде и њиве изнад Баличевца. Носећи песак из горњег тока Лепајски поток на једном делу у Лепаји таложи исти, те се тиме повећава опасност од поплава.

ПРИЛОГ 4

Азбресничка река великим водама угрожава мост на путу Азбресница - Дудулајце, део пута у зони моста као и објекте и имовину током кроз село а у даљем току на изласку из села плави ливаде и баште наносећи муљ и песак на исте.

Александровачки поток при великим водама угрожава имовину у Александрову и Балајнцу као и пољопривредно земљиште и пластенике у Градишту и Балајнцу и мале мостове на истом и делове локалних и пољских путева код мостова.

ПРИЛОГ 5 И ПРИЛОГ 6

Обилне кишне падавине на територији општине Мерошина не би изазвале клизишта јер иста не постоје, али би нанеле штету путној инфраструктури, објектима и пољопривредном земљишту.

ЗАКЉУЧЦИ О УГРОЖЕНОСТИ ОД ПОПЛАВА НА ТЕРИТОРИЈИ ОПШТИНЕ МЕРОШИНА

1. Процена угрожености од поплава је урађена на основу података за стогодишње воде и указује да је опасност од поплава на територији општине Мерошина а да се нарочито испољава у време дугих и обилних киша, при јаким пљусковима код наглог отапања снега и при ерозивним процесима у приобаљу река.

2. Сви водотоци општине Мерошина имају претежно бујични карактер, хидролошког режима, поплаве на њима имају изразито бујичне карактеристике, брзу појаву и разорне ефекте.

3. Уобичајени приступ у одбрани од великих вода са увођењем степена редовне и ванредне одбране није могуће приметити код водотока са бујичним режимом па се код њих морају приметити превентивне мере заштите, које треба да обухватају просторно целину водотока, приобаља и слива.

4. Време од учачавања кишних облака до појаве максималног протицаја траје најчешће до неколико сати што представља довољно времена да се изврши обавештавање грађана о претстојећој опасности која може да угрози њихово здравље, животе и имовину.

5. Одбрану од поплава за водотоке првог реда на територији општине на којима постоје објекти за заштиту од штетног дејства воде, као и одржавања акумулација, спроводе ЈВП „Србијаводе“, ВПЦ „Морава“.

6. Одбрану од поплава на водотоцима другог реда без обзира да ли постоје или не постоје објекти за заштиту од штетног дејства воде у надлежности је локалне самоуправе, односно општине Мерошина.

Локална самоуправа израђује и доноси Локални оперативни план одбране од поплава за воде другог реда. Планове одбране од поплава доносе и предузећа и др. правна лица чија имовина може бити угрожена.

7. У циљу спречавања настајања поплава и умањења штетних последица на нерегулисаним водотоцима, неопходно је у потпуности реализовати превентивне мере заштите у овој процени.

8. Носиоци активности спровођења оперативних мера одбране од поплава у складу са Републичким оперативним планом за одбрану од поплава су ЈВП „Србијаводе“ - ВПЦ „Морава“ и организационе јединице РХМЗ према општем и оперативном плану.

9. У случају настанка великих катастрофалних поплава које могу угрозити становништво и материјална добра, Окружни штаб за ванредне ситуације у сарадњи са одговарајућим органима локалне самоуправе непосредно учествују у организовању и спровођењу мера и активности на одбрани од поплава ангажовању снага и средстава ЦЗ.

10. Служба ОиО са својим елементима обезбедиће благовремено откривање опасности, праћења и обавештавања надлежних органа, организација команди Војске Србије и становништву. У случају непосредног угрожавања становништва обезбедиће обавештавање и узбуњивање на угроженом подручју.

11. Плановима одбране од поплаве треба предвидети могућности ангажовања снага и средстава команде гарнизона Војске Србије у Нишу на пружању помоћи угроженом и настрадалом становништву. У случају катастрофалних поплава планирати мобилизацију радних људи и грађана, такође је потребно планирати

ангажовање покретних средстава (грађевинске механизације, аграгата, пумпи, моторних возила и др.) у васништву правних и физичких лица у активностима заштите и спасавања становништва.

12. Руководјење и координацију ангажованих снага и средстава на подручју општине Мерошина у добрани од поплава вршиће Штаб за ванредне ситуације општине Мерошина који је образован Одлуком Скупштине општине Мерошина.

II - 3. ПРЕВЕНТИВНЕ МЕРЕ ЗАШТИТЕ ОД ПОПЛАВА

1. Кроз израду и усвајање просторних планова надлежних органа локалне самоуправе, обезбедити да се у наведене планове уграде сви захтеви заштите од поплава.

2. Изградња система канала за одводњавање воде и њихово одржавање.

3. Израда недостајућих одбрамбених насипа, обалоутврда и одржавање постојећих.

4. Пре изградње мостова и пропуста, исти градити са већом пропусном моћи воде.

5. Предузети мере чишћења речних корита, канала и јаруга.

6. Организација система јавног узбуњивања на већим водотоковима и високим бранама ради благовременог обавештавања о опасностима од поплава и спровођења евакуације.

7. Оспособљавање становништва за заштиту и спасавање од поплава кроз личну и узајамну заштиту.

8. Оспособљавање јединица цивилне заштите.

9. Оспособљавање штабова цивилне заштите за руковођење акцијама заштите и спасавања од поплава.

10. Кроз практичне вежбе организованих снага цивилне одбране увежбати радње и поступке из области заштите спасавања од поплава.

ПРЕДМЕР И ПРЕДРАЧУН ПРЕВЕНТИВНИХ РАДОВА

За спровођење одбране од поплава на територији општине Мерошина за воде II реда за 2018. годину.

А. ИНТЕРВЕНТО ОДРЖАВАЊЕ

Ред. Број	Опис позиције	Јед. мере	количина	цена	укупно
1.	Интервентно чишћење водотокова река II реда од растиња и отпада грађевинским машинама и одвоз на депонију	радни сат	270	6.200,00	1.674.000,00
			Укупно :		1.674.000,00
			ПДВ 10%:		167.400,00
			Свега са ПДВ-ом:		1.841.400,00

УКУПНО РЕДОВНО И ИНТЕРВЕНТО ОДРЖАВАЊЕ СА ПДВ-ом:	1.841.400,00 дин
---	-------------------------

III ОПЕРАТИВНИ ДЕО

III-1. КРИТЕРИЈУМИ ЗА ПРОГЛАШАВАЊЕ ОДБРАНЕ ОД ПОПЛАВА

Цела територија општине Мерошина, према датом попису водотокова, нема услова за обележавање водомерних места за праћење редовне и ванредне одбране од поплава, а поред тога сви водотокови II реда су бујичног типа те не постоји услов за праћење пораста или опадања њиховог водостаја.

III-2. ОПЕРАТИВНЕ МЕРЕ ЗАШТИТЕ ОД ПОПЛАВА

ПОТРЕБЕ И МОГУЋНОСТИ ЗА ОРГАНИЗОВАЊЕ И СПРОВОЂЕЊЕ МЕРА ЗАШТИТА ОД ПОПЛАВА

Процена угрожености општине Мерошина има изузетно значајно место и чини основу превентивне и потребне заштите од свих врста опасности. То показује да општини Мерошина постоје могућности и изузетна потреба за организовањем, припремањем и спровођењем првенствено превентивних мера заштите у циљу спречавања и јављања поплава, а затим оперативних мера и поступака којим се спроводе непосредне припреме за учешће у заштити и обезбеђује учешће снага и средстава у циљу ублажавања и отклањања непосредних последица насталих услед поплава.

Оперативне мере заштите спасавања од поплава

1. Праћење водостаја и процана угрожености од поплава.
2. Увођење сталног дежурства у ШВСО.
3. Активирање оперативних веза на подручју угроженом од поплава.
4. Ангажовање водопривредних ораганизација за одбрану од поплава у складу са утврђеним плановима.
5. Обустављање и ограничавање саобраћаја на комуникацијама на подручју угроженим од поплава.
6. Снижавање ниво воде у хидроакумулацијама изнад бране до коте која одговара ткз. „Безбедној коти“.
7. Учествовање радних људи и грађана на одбрани од поплава,
8. Ангажовање на одбрани од поплава предузећа која располажу покретним средствима неопходним у изради насипа, просека, и др. радова битних за одбрану од поплава.
9. Ангажовање специјализованих јединица ЦЗ за спасавање на води и под водом.
10. Ангажовање осталих јединица ЦЗ на заштити и спасавању становништва и материјалних добара од поплаве.
11. Ангажовање јединица Војске Србије на пружању помоћи угроженом и настадалом становништву.
13. Евакуација становништва и материјалних добара из подручја угроженог поплавом.
13. Збрињавање угроженог и пострадалог становништва.
14. Снабдевање здравом пијаћом водом подручја угрожена од поплава.
15. Организација и спровођење санације терена и објеката на подручју захваћеног поплавом.
16. Информисање и едукација јавности.

III-3. РУКОВОЂЕЊЕ ОДБРАНОМ ОД ПОПЛАВА

За руковођење одбраном од поплава на водама I реда на територији општине Мерошина, Републичким оперативним планом одбране од поплава утврђеним Наредбом Министарства пољопривреде, шумарства и водопривреде, задужено је ЈВП „Србијаводе“ Београд, ВПЦ „Морава“ Ниш са главним руководиоцем одбране од поплава, руководиоцем на водном подручју, помоћницима руководиоца на водном подручју, помоћницима руководиоца на водном подручју за бране, секторским, деоничарским руководиоцима и чуварима насипа за одбрану од поплава.

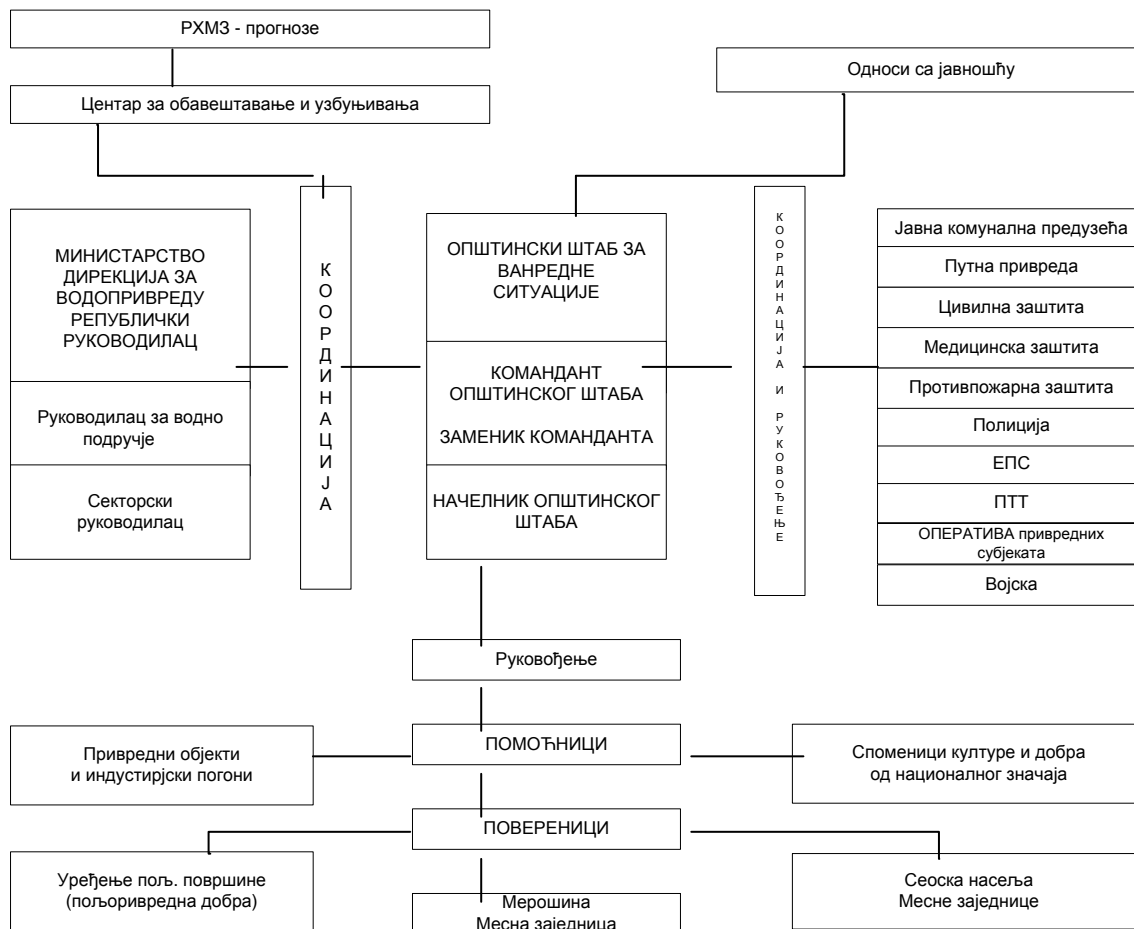
За руковођењем заштитом од свих врста елементарних и других вечих непогода, на нивоу општине Мерошина, Одлуком Штаба за ванредне ситуације општине Мерошина образован је Оперативни тим за елементарне и др. веће непогоде. Командант штаба је Председник општине Мерошина, а у састав Штаба ушли су и директори јавних комуналних предузећа и редовних служби и делатности.

Руковођење и координацију ангажованих снага и средстава на подручју општине Мерошина у одбрани од поплава вршиће Оперативни тим за заштиту од елементарних и других непогода.

За потребе организовања, припремања и руковођења цивилном заштитом у заштити спасавања од свих опасности у миру и рату образован је Општински штаб ЦЗ као оперативни стручни орган за територију општине Мерошина.

За потребе руковођења акцијама заштите и спасавања у МЗ, стамбеним зградама, предузећима и др. организацијама установљени су повереници ЦЗ и истима биће уручена решења. Посебно су одговорни за одржавање и спровођење личне и узајамне заштите, која код одбране од поплава може да представља одлучујући део снага за реализацију неких оперативних мера заштите.

ШЕМА РУКОВОЂЕЊА И КООРДИНАЦИЈЕ СА СУБЈЕКТИМА ОДБРАНЕ ОД ПОПЛАВА



III-4. ЗАДАЦИ, ОДГОВОРНОСТ И КООРДИНАЦИЈА СУБЈЕКТА РУКОВОЂЕЊА У ОДБРАНИ ОД ПОПЛАВА

За сваки слив у зависности од величине и природних карактеристика постоји одређени праг падавина који условљава појаву великих вода на водотоцима. Поменути праг може се дефинисати помоћу три параметра: висина падавина, мерење, прикупљање, обраду, анализу и издавање хидрометеоролошких података, информација и прогноза, па стога РХМЗ представља основицу целог система за обавештавање у фазама припреме за спровођење одбране од поплаве.

РХМЗ прикупља и обрађује податке: ниво воде, метеоролошке величине (падавине, температура и друго), радарска осматрања и др.

Центар за обавештавање и узбуњивање је трансмисија преко које се даље прослеђују све информације које доставља РХМЗ а односе се на појаве бујичних падавина. Све информације добијене од РХМЗ прослеђују се Штабовима на свим нивоима (национални, покрајински, окружни, градски и општински).

Све осмотрене промене битне за настанак, ток и одбрану од поплава Центар за обавештавање и узбуњивање прослеђује штабовима. За одбрану од бујичних поплава битни су подаци о наиласку и месту падања јаког пљуска, наглом топљењу снега, као и рушењу мостова и саобраћаница услед бујица и њима покренутих клизишта.

Активност виталних система и континуитет у раду (медицинска служба, заштита од пожара, полиција и др.) је врло битна за све време трајања поплава, због чега је првенствено неопходно обезбедити ове институције од плављења. У оквиру одбране од поплава морају се благовремено предузети одређене активности на комуналној инфраструктури - електричним и водоводним инсталацијама, како би се елиминисала опасност по људске животе и ублажила материјална штета (одговорни у виталним органима унапред дефинишу где, ко и када треба да изврши прекид снабдевања и поновно укључење електричне енергије и инсталација). Одговорни за контролу саобраћаја предузеће хитне и неопходне мере како би се спречило загушење и прекид комуникација, нарочито у време евентуалне евакуације становништва из угроженог подручја. Контрола саобраћаја потребна је за време, пре и после поплава, дакле у свим фазама одбране од поплава.

Задачи команданта, заменика команданта, начелника и повереника штабова

У зависности од фазе одбране од поплава које су дефинисане у Општем плану одбране од поплава на територији општине Мерошина Командант општинског штаба за ванредне ситуације координира рад са градским и државним институцијама, односно виталним системима задуженим у одбрани од поплава.

У првој фази - припреме за одбрану од поплава Командант, општинског штаба врши следеће послове.

- Заказује и руководи седницама одговорних општинских институција за одбрану од поплава на којима се усвајају планови рада;
- Обезбеђује услове за имплементацију општинског Плана код свих општинских субјеката;
- У случају да постоји потреба врши усаглашавање општег и оперативног плана са општим планом за одбране од поплава Владе Републике Србије и оперативним планом МПШВ;
- Обезбеђује услове за рад, за интегралне и координиране активности у имплементацији оперативних планова за одбрану од поплава и организован рад у ванредним условима;
- Обезбеђује услове за реализацију програма мера и активности за информисање и едукацију јавности;
- Организује у сарадњи са другим субјектима и спроводи програм мера и активности за обезбеђење прихватних центара за прихват људи и имовине у ванредним условима;
- Прати реализацију радова у скалду са усвојеним плановима рада;
- Прима и прати информације у вези са наиласком олујних облака који му доставља Хидрометеоролошки завод;

У другој фази - ванредна одбрана од поплава, Командант општинског штаба врши следеће послове:

- Руководи радом Штаба за ванредне ситуације;
- Координира активност са задуженим за одбрану од поплава;
- Сарађује са руководством за одбрану од поплава;
- Сарађује са руководством за одбрану од поплава из националног оперативног плана;
- Сарађује са оперативним руководством за одбрану од поплава у области цивилне заштите и оперативним лицем националног центра за обавештавање и узбуњивање;
- Издаје наредбу о предузимању мера на заштити здравља људи и добара која се односе на ангажовање радне снаге, механизације и других средстава;
- Даје предлог надлежном органу за евакуацију становништва и имовине у ванредним околностима у координацији са Штабом за ванредне ситуације;
- Даје предлог за проглашење ванредне ситуације;

У трећој фази - ванредна ситуација, Командант општинског штаба обавља следеће послове

- У случају када постојечи и планирани одбрамбени систем није довољан и прети изливање воде и налет бујице тада се приступа локалном привременом надвишењу одбрамбене линије слагањем врећа пуњених песком или земљом, преко круне насипа или горњег а одбрану од поплава у фазама припрема за одбрану од поплава врши следеће послове:
- Врши непосредан увид стања на угроженом подручју у сарадњи са градским штабом и предлаже потребе мере;
- Спроводи наредбе руководиоца штаба, информише га о стању на терену и предлаже предузимање радова и мера који изискују материјалне трошкове у току одбране као и за отклањање последица поплава;
- Организује реализацију потребних мера за неопходне и хитне радове на угроженим подручјима, по добијању сагласности руководиоца штаба;
- Води евиденције о предузетим радовима и мерама и утрошеним средствима у току одбране и отклањању последица поплава. Подноси извештај команданту штаба по завршетку одбране од поплава а обавезно и у току одбране.

Повереници врше следеће пословање у свим фазама одбране:

- Врше непосредан увид у стање на поплавленом подручју и достављају информације штабу;
- Предлаже спровођење радова и мера на свом терену у зони одбране на водотоку;
- Организује и руководи хитним радовима и мерама у свом реону;
- Извештава помоћника о предузетим мерама и води евиденцију о стању на терену, ангажованом људству, механизацији и друго;
- Спроводи евакуацију становништва и стоке на подручјима својих месних заједница заједно са штабовима.

III-5. ЕВАКУАЦИЈА СТАНОВНИШТВА УГРОЖЕНОГ ОД ПОПЛАВА

На основу добијених информација о падавима у сливу и наглом порасту водостаја, Штаб за ванредне ситуације процењује степен опасности, активира надлежно људство, потребе мере и механизацију, а ако очекивана поплава превазилази одбрамбене капацитете проглашава ванредну ситуацију. Активирају се снаге МУП-а за одбрану и спашавање, цивилна заштита, комуналне службе, водопривреда предузећа и друго. Битно је благовремено алармирање јавности и становништва на угроженом подручју преко локалних медија, јер за кратак временски период становништво мора спремно дочекати наредбу о евакуацији - спашавању становништва и

смањењу материјалних губитака. Главни кораци у операцији спасавања становништва су: идентификација простора који се евакуише, развијањем процедуре за евакуацију (правац, дестинација, време), формирање центра за пријем и привремени боравак угрожених, ургентне мере (хитна медицинска помоћ, против пожарна заштита, интервенција комуналних служби у случају прекида снабдевања водом и електричном енергијом) и повратак евакуисаног становништва по налогу Штаба.

Евакуација од поплава врши се померањем угроженог становништва, стоке и материјално техничких средстава на ближа безбедна подручја, код суседа или родбине угрожених.

У случају поплава ширих размера капацитети, у којима ће вршити смештај угрожених, су јавни објекти (сале домова месних заједница, слободне магацинске просторе, слободне стамбене објекте) и угоститељско туристичке организације које располажу са смештајним капацитетима.

Евакуација се предузима када предстоје или су наступиле опасности изазване поплавом, које угрожавају становништво, тако да је нужно да становништво ради заштите и спасавања напусти угрожену територију.

Одлуку о евакуацији доноси Председник (Командант ОШВС) на предлог Оперативног тима за одбрану од поплава на територији општине.

Евакуацију организује и планира задужени члан ОШВС.

Одлуку о евакуацији спроводи:

1) Руковођење - ОШВС - задужени члан ОШВС.

2) Регулисање саобраћаја - Саобраћајна Полиција

3) Превоз угроженог становништва - транспортно предузеће („Ниш - Експрес" Ниш).

4) Одржавање реда и заштита имовине - Полиција

5) Прихват евакуисаних грађана - Повереник ЦЗ, Школска управа и Установа за децу предшколског узраста „Полетарац" Мерошина

У складу са планом евакуације ОШВС приступа се провођењу евакуације угроженог становништва. Евакуацијом руководи задужени члан штаба за евакуацију.

Након саопштавања наредбе о евакуацији процењује се да ће 1/3 угрожених грађана сама извршити евакуацију и померање са угрожене територије (пешице или сопственим возилима) на неуgroжено подручје.

У складу са ситуацијом на терену место за прихват угроженог становништва одређује ОШВС.

Приоритет у евакуацији имају особе са инвалидитетом, болесне особе, деца, трудне жене, мајке са малом децом и старе особе.

Транспортно предузеће („Ниш - Експрес" Ниш), врши превоз угроженог становништва до места за прихват. Контролу саобраћаја, одржавање реда и заштиту имовине евакуисаних врши полиција и Војска Србије. Прихват евакуисаних врше повереници цивилне заштите и руководилац установе где се врши прихват. Одмах након прихвата врши се евидентирање и смештај.

III-6. ЗБРИЊАВАЊЕ УГРОЖЕНОГ И НАСТАДАЛОГ СТАНОВНИШТВА

Ради збрињавања угроженог и настадалог становништва ко поплава, предузети мере за привремени смештај, исхрану, здравствену заштиту и обезбеђење других неопходних потреба становништва.

Збрињавање угрожених и настрадалих планира и организује Штаб за ванредне ситуације општине Мерошина.

Носиоци збрињавања:

1) Општинско веће

2) Цивилна заштита

3) Општинска организација Црвеног крста

Сарађују:

1) Школска управа

2) Дом здравља Мерошина

3) Центар за социјални рад

4) Општинска управа

5) ЈП „Дирекција за изградњу општине Мерошина"

6) Инспекција за заштиту животне средине

8) Комунална инспекција

9) Полиција

По плану ОШВС збрињавање угроженог и настадалог становништва извршити привременим смештајем у просторије школских и предшколских установа и др. погодних објеката, на делу територије која није угрожена поплавом.

Одмах након прихвата, тимови психолога и социјалних радника обављају разговор са евакуисаним становништвом.

За рад са децом Школска управа обезбедиће школске педагоге и психологе.

Центар за социјални рад предузеће бригу о социјално угроженим лицима.

Извршни органи локалне самоуправе обезбедиће флаширану воду и храну за евакуисане.

ЈП "Дирекција за изградњу општине Мерошина" обезбедиће водоснабдевање у сарадњи са „Naissus" - ом из Ниша.

Дом здравља ће обезбедити здравствену заштиту евакуисаних грађана.

Инспекција заштите животне средине спроводиће мере из своје надлежности.
 Комунална инспекција спроводиће мере из своје надлежности.
 Полиција обезбеђује одржавање реда и заштиту евакуисаних и њихове имовине.

III-7. ПРЕГЛЕД МЕХАНИЗАЦИЈЕ И ОПРЕМЕ КОЈА СЕ АНГАЖУЈЕ У ОДБРАНИ ОД ПОПЛАВА

За потребе спровођења редовне и ванредне одбране од поплава на располагању је механизација Јавних предузећа.

Механизација је у погонској спремности и зависно од потребе може се у потпуности ангажовати.

Алат за спровођење одбране од поплава наменски опредељен не постоји. У интервенцијама се користи алат предузећа који је у свакодневной употреби.

Материјал за спровођење одбране од поплава постоји на локалним позајмиштима ризле (у селу Девча, на Облачинском језеру и селу Брест), као и на депонијама песка (на сепарацијама у Батушину, Балајнцу и Крушцу) који одговара намени и може се користити у случају потребе.

Системи веза радио мреже преко медија из Ниша, телефонске мреже (фиксне) општинске управе 018/4892-034, 018/4892-035 и мобилне преко чланова ШВСО.

За потребе одбране од поплава укључиће се и друге фирме и власници који поседују потребну механизацију (багере, утовариваче, моторне пумпе, тракторе, камионе и остало).

Одбрану од поплава спољних вода на водотоцима I (првог) реда и унутрашњих вода са изграђеним заштитним водопривредним објектима и системима за одводњавање обухваћеним Републичким оперативним планом за одбрану од поплава финансира Министарство пољопривреде, шумарства и водопривреде, средствима обезбеђеним у оквиру годишњих планова и програма радова које верификује Влада Републике Србије.

Како су на територији општине Мерошина водотоци Јужна Морава, Крајковачка река, водотоци I реда, припадају сектору М.10.1., одбрану од поплава на овим рекама финансира, организује и спроводи ЈВП „Србијаводе“ Београд, ВЦП „Морава“ Ниш, односно секторски руководиоца у сарадњи са Општином, односно Штабом за ванредне ситуације.

Одбрану од поплава спољних вода на водотоцима II реда и унутрашњих вода на нерегулисаним и регулисаним водотоковима финансира Локална самоуправа, средствима обезбеђеним у оквиру годишњих планова и програма радова које верификује Скупштина општине Мерошина.

Финансијска средства за покривање трошкова редовне и ванредне одбране од поплава у насељеним местима обезбеђује Скупштина општине, односно месна заједница или комунално предузеће.

Финансијска средства за покривање трошкова за време ванредног стања обезбеђује општина из својих средстава као и од средстава Републике намењених отклањању штета од елементарних непогода.

Средства за извршење овог плана обезбеђују се из средстава буџета општине.

Прецизно регулисати начин плаћања, односно поступак материјалне надокнаде за ангажовану радну снагу и материјално-техничка средства, која су коришћена у одбрани од поплава.

Предузеће задужено за одбрану од поплава мора да поседује следећи материјал и опрему за сваку од ових локација:

- џакови (јутани)	300 ком
- ашови	10 ком
- лопате	10 ком
- секире	15 ком
- тестере	30 ком
- чекићи	2 ком
- клешта	2 ком
- паљена жица	5 кг
- ексери	3 кг
- крампови	5 ком
- лампе	5 ком
- канап за вреће	3 ком
- чизме рибарске	15 пари
- чизме рибарске кратке	10 пари

За припрему спровођења Оперативног плана одбране од поплава на територији општине Мерошина за 2018.

Годину потребно је обезбедити следећи материјал:

Ред. Бр.	Врста материјала	Кол.	Јединица мере	Јединична цена (дин)	Свега
1.	ЏАК ЈУТАНИ	300	комад	80,00	24.000,00
2.	КАНАП ЗА ВРЕЋЕ	3	клубе	300,00	900,00
3.	АКУМ. БАТ. ЛАМПА	15	комад	1.400,00	21.000,00
4.	ЧИЗМЕ РИБАРСКЕ	15	пар	3.500,00	52.500,00
5.	ЧИЗМЕ ГУМЕНЕ	20	пар	1.200,00	24.000,00
6.	ПАЉЕНА ЖИЦА	2	кг	100,00	200,00
7.	ЕКСЕРИ РАЗНИ	5	кг	100,00	500,00
8.	ПРИРУЧНА АПОТЕКА	7	комад	1.500,00	10.500,00

9.	АШОВИ	10	комад	400,00	4.000,00
10.	ЛОПАТЕ	10	комад	400,00	4.000,00
11.	СЕКИРЕ	5	комад	2.000,00	10.000,00
12.	ТЕСТЕРЕ	5	комад	800,00	4.000,00
13.	ЧЕКИЋИ	2	комад	500,00	1.000,00
14.	КЛЕШТА	2	комад	600,00	1.200,00
15.	КРАМПОВИ	10	комад	800,00	8.000,00
16.	КАБАНИЦЕ	5	комад	2.000,00	10.000,00
	СВЕГА:				175.800,00

Средства за редовне трошкове спровођења Оперативног плана од поплава на територији општине Мерошина, обезбеђују се из буџета општине, кроз превентивну заштиту, док би се су у случају настанка поплаве – ванредне ситуације, користила средства сталне буџетске резерве за санирање последица проузроковане штете. Општински штаб за ванредне ситуације спроводи активности на систему раног упозоравања и међусобне комуникације свих субјеката.

ЈКП „Мерошина“ Мерошина, тел. 018/4891-400, в.д. директор-а Миле Стаменковић 063445868.

Ред. Бр.	Врста механизације	комеда
1.	Путничко возило „Fiat Seicento“	1
2.	Путничко возило „Lada Niva“	2
3.	Специјално возило „FAP FF“ цистерна	1
4.	FAP 1213 Mercedes –пијаћа вода	1
5.	Теретно возило „FAP 1314“ кипер	1
6.	Теренто возило „КАМАЗ“ кипер	1
7.	Грађевинска машина „ULT - 150“ предња кашика	1
8.	Грађевинска машина „ICB 3D“ багер предња кашика +задња стрела	1
9.	Грађевинска машина „ICB 5 CX“ багер предња кашика+ задња стрела	1
10.	Грађевинска машина „Булдожер ТГ 160“	1
11.	Грађевинска машина „Багер – ICB“	1
12.	Агрегат	1
13.	Муљна пумпа (електрична)	3
14.	Моторна пумпа	1

Уколико средства, механизација и људство које поседује ЈП „Дирекција за изградњу општине Мерошина“ нису довољни за извршавање неопходних послова и задатака, ангажоваће се људство и механизација следећих предузећа и радњи и институција:

„Дунић Транс“ ДОО - Мерошина, Динић Светислав, 063/7108651

„Саша Миленковић“ ДОО – Расовача, Миленковић Саша, 062/275054

У случају проглашења ванредне ситуације, ови субјекти су дужни да:

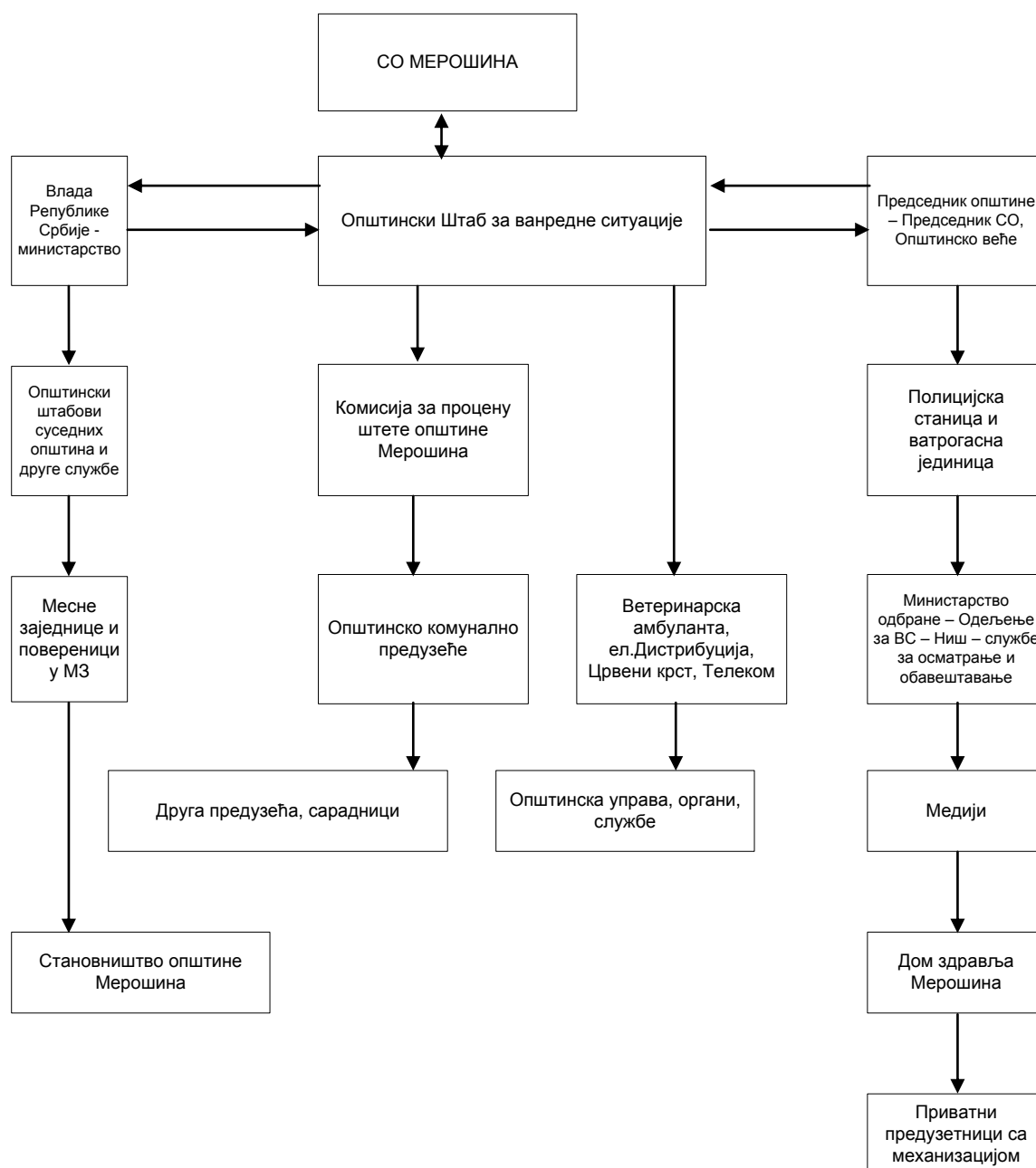
1. обезбеде сопствене објекте и опрему од директног утицаја поплава вода,
2. одржавају саобраћајнице локалног карактера и путеве од значаја за одбрану од поплава,
3. обезбеде функционалност и заштиту објекта у ванредним ситуацијама од штетног дејства воде (редовно чишћење око мостова, канала, сливника, пропуста у склопу пута на којима се формира бујични талас).
4. обезбеде прилазе за одбрану од поплава.
5. обезбеде поуздано водоснабдевање становништва и све потребне мере заштите виталних објеката који могу бити угрожени штетним дејством воде.
6. обезбеде функционалност атмосферске и фекалне канализације у ванредним ситуацијама.
7. обезбеде поуздано функционисање сопствене оперативне и механизације у ванредним ситуацијама и са њом учествују у реализацији оперативних мера, активности и радова у свим фазама од поплаве, а у складу са шемом руковођења и координације.

III-8. ЧЛАНОВИ ШТАБА ЗА ВАНРЕДНЕ СИТУАЦИЈЕ ОПШТИНЕ МЕРОШИНА

Ред. бр.	Име и презиме	Функција на радном месту	Функција у штабу	Телефон
1.	Саша Јовановић	Председник општине Мерошина	командант штаба	069/716557
2.	Милџан Ђорђевић	Заменик председника општине	заменик команданта	060/0424044
3.	Милош Глишић	Представник организационе јединице надлежне службе	начелник штаба	063/7653027
4.	Драган Петровић	Начелник општинске управе Мерошина	члан штаба	062/530423

5.	Миле Стаменковић	в.д. директор-а ЈКП Мерошина	члан штаба	063/445868
6.	Мирољуб Милић	Директор Дома здравља Мерошина	члан штаба	062/8051391
7.	Душица Петровић	Директор Центра за социјални рад Мерошина	члан штаба	063/344076
8.	Владимир Ђорић	Директор Ветеринарске станице Мерошина	члан штаба	060/4894002
9.	Саша Ристић	Руководилац ПД „Југоисток“ - ЕД Прокупље, пословница Мерошина	члан штаба	064/8313256
10.	Оливера Микић	Секретар основне организације Црвеног крста Мерошина	члан штаба	064/8863331
11.	Мирослав Марковић	Командир полицијске станице Мерошина	члан штаба	064/2409318

Структура општинског штаба, шема руковођења и координације у одбрани од поплава



Повереници

Повереници врше следеће послове у свим фазама одбране као и у фази ванредне ситуације, односно у фази отклањања последица поплава.

1. Врши непосредан увид у стање на подручју и достављају информације помоћницима;
2. Предлажу спорвођење радова и мера на свом терену у зони одбране у току;
3. Организују и руководе хитним радовима и мерама у свом реону;
4. Извештавају помоћника о предузетим мерама и воде евиденцију о стању на терену, ангажованом људству, механизацији и др.

Табела Повереника и заменика повереника Цивилне заштите опште намене општине Мeroшина:

Праћено подручје	Име и презиме повереника и заменика повереника ЦЗ опште намене општине Мeroшина	Месна заједница	телефон
Девчанска река	Небојша Илић Николић Вукоје Стојановић Ратко Стојковић Марјан Марјановић Миролуб Јовановић Предраг Миленковић Данијел Стаменковић Милан	Девча Дешилово Арбанасце Југбогдановац Костадиновац Горња Расовача Доња Расовача Бучић	064/3179224 899-222; 062/8607122 063/8039351 062/208-140,4895-181 619-627 619-681; 063/7491089 064/1010813 063/296787
Кореначка река	Стевић Драган	Девча	899-129; 064/3700992
Дудулајска река	Миленковић Драган	Дудулајце	897-140; 064/1395130
Азбресничка река	Ђорђевић Горан	Азбресница	897-791; 064/2022979
Лепажски поток	Ивковић Александар Микић Бобан	Лепаја Баличевац	063/7490200 892-617; 069/2735140
Сибовачки поток	Митровић Горан	Крајковац	062/8040270
Александровачки поток	Јелић Никола Лазић Саша Петковић Ивица	Александрово Градиште Балајнац	285-327; 285-141 065/293-6910 060/6108099

III-9. СПИСАК ПРЕДСЕДНИКА МЕСНИХ ЗАЈЕДНИЦА

Ред. бр.	Назив месне заједнице	Име и презиме председника МЗ	Број телефона
1.	АЗБРЕСНИЦА	Ђорђевић Горан	064/2022979; 897-791 897-645
2.	АЛЕКСАНДРОВО	Јелић Никола	285-327; 285-141 062/9700930
3.	АРБАНАСЦЕ	Стојановић Ратко	063/8039351
4.	БАЛИЧЕВАЦ	Микић Бобан	892-617; 069/2735140
5.	БАЛАЈНАЦ	Петковић Ивица	060/6108099
6.	БАТУШИНАЦ	Станковић Игор	069/750-345
7.	БИЉЕГ	Јанковић Ивана	060/0897830
8.	БРЕСТ	Ристић Томислав	064/1228021; 4892-425
9.	БУЧИЋ	Стаменковић Милан	063/296787
10.	ГОРЊА ДЕВЧА	Ђорђевић Биљана	899-037
11.	ГОРЊА РАСОВАЧА	Јовановић Предраг	063/7491089; 619-681
12.	ГРАДИШТЕ	Лазић Саша	065/2936910
13.	ДЕВЧА	Небојша Илић	064/3179224
14.	ДЕШИЛОВО	Николић Вукоје	899-222; 062/8607122
15.	ДОЊА РАСОВАЧА	Миленковић Данијел	064/1010813
16.	ДУДУЛАЈЦЕ	Миленковић Драган	897-140; 064/1395130
17.	ЈОВАНОВАЦ	Дикић Драган	064/2293485 897-820
18.	ЈУГБОГДАНОВАЦ	Стојковић Марјан	062/208-140,4895-181
19.	КОВАНЛУК	Младеновић Бобан	065/8971360
20.	КОСТАДИНОВАЦ	Марјановић Миролуб	619-627
21.	КРАЈКОВАЦ	Митровић Горан	062/8040270
22.	ЛЕПАЈА	Ивковић Александар	063/7490200

23.	МЕРОШИНА	Митић Дејан	062/8814088
24.	ОБЛАЧИНА	Јовановић Слободан	897-168
25.	ПАДИНА	Станојевић Срђан	064/19665651; 897-429
26.	РОЖИНА	Ђорђевић Срђан	062/8003361
27.	ЧУБУРА	Стојановић Топлица	899-364; 063/294549
28.	ОБЛАЧИНСКО ЈЕЗЕРО	Миловановић Александар	063/1484424
29.	ГУДУРЕ	Миленковић Драгиша	062/612460

III-10. ПРЕГЛЕД ОБЛАШЋЕНИХ И ОСПОСОБЉЕНИХ И ПРАВНИХ ЛИЦА ОД ПОСЕБНОГ ЗНАЧАЈА ЗА ЗАШТИТУ И СПАСАВАЊЕ ОД ПОПЛАВА

Ред. број	Назив привредног лица	Седиште и адреса	Делатност	Задачи субјекта
1.	2.	3.	4.	5.
1.	Дом здравља "Мерошина" Мерошина	ул. Цара Лазара 15	Медицинска пракса	ПМП
2.	ЈКП "Мерошина" Мерошина	ул. Цара Лазара 21	Сакупљање отпадна који није опасан	Заштита и спасавање угроженог становништва од поплава и несрећа на води
3.	Ветеринарска станица Мерошина	ул. Јастребачких партизана 1	Ветеринарске активности	Очување добара битних за опстанак здравствена заштита животиња
4.	Центар за социјални рад Мерошина	ул. Цара Лазара 19	Помоћ социјално угроженим лицима	Збрињавање угроженог пострадалог становништва
5.	Црвени крст Мерошина	ул. Цара Лазара 19	Остали социјални рад	Збрињавање угроженог пострадалог становништва

Оперативни план Одбране од поплава за водотоке II реда за територију општине Мерошина, објавити у „Службеном листу Града Ниша“.

Број:87-545
У Мерошини, 11.05.2018.године

СКУПШТИНА ОПШТИНЕ МЕРОШИНА

Председник
Др Сања Стајић, с.р.

3.

На основу члана 52., тач. 1. Закона о локалној самоуправи („Сл. гласник РС“, број 129/2007, 83/2014 – др. закон и 101/2016 – др. закон), члана 34. Статута општине Мeroшина („Сл. лист града Ниша“, број 48/2016 – пречишћен текст, 51/16, 47/17 и 70/17) и члана 2. Одлуке о кодексу понашања функционера општине Мeroшина,

Скупштина општине Мeroшина, на седници одржаној дана 11.05.2018.године, донела је

**ПРОТОКОЛ О ПОСТУПКУ
ПРИМОПРЕДАЈЕ ДУЖНОСТИ И
СЛУЖБЕНИХ АКАТА
У ОРГАНИМА ОПШТИНЕ МЕРОШИНА**

Члан 1.

Овим протоколом прописују се принципи и поступак примопредаје дужности и службених аката у случају престанка мандата, између функционера који предаје дужност (у даљем тексту предавалац дужности) и новоизабраног, новопостављеног, односно новоименованог функционера који прима дужност у општини Мeroшина, као и рокови, место и начин примопредаје, форма и садржај записника о примопредаји и друга питања од значаја за ову област.

Функционери у смислу овог Протокола су изабрана, именована односно постављена лица.

Члан 2.

Примопредаја дужности врши се у складу са етичким принципима, принципом јавности, одговорности, уз међусобно уважавање и поштовање свих учесника у поступку примопредаје, а имајући у виду најбоље интересе општине Мeroшина.

Члан 3.

Циљ примопредаје дужности је обезбеђивање континуитета рада органа општине Мeroшина, њена стабилност, несметано функционисање и развој, а нарочито неометано вршење послова од интереса Општине који не трпе одлагање.

Члан 4.

Примопредаја дужности и службених аката врши се између функционера општине Мeroшина који предају дужност и новоизабраних функционера који примају дужност.

Члан 5.

Примопредаја дужности из чл. 4. овог Протокола подразумева подношење:

- 1) извештаја о раду,
- 2) финансијског извештаја,

3) извештаја о предметима који су у току,
4) предају затечених службених аката, службених печата и других списа,

5) других извештаја од значаја за рад органа.

Члан 6.

Примопредаја дужности врши се у службеним просторијама предавалаца дужности, наредног дана од дана ступања на функцију лица које преузима дужност, а најкасније у року од 24 часа од ступања на функцију, ради заштите интереса из члана 3. овог Протокола.

Члан 7.

Примопредаја дужности врши се у присуству Комисије за примопредају дужности (у даљем тексту Комисија), коју формира Начелник управе.

Број чланова Комисије одређује Начелник управе, при чему по једног члана Комисије могу да предложе лица између којих се врши примопредаја дужности.

Комисија има председника кога одређује Начелник управе, који и сам може бити председник Комисије.

Члан 8.

Приликом примопредаје дужности обавезно се сачињава записник о примопредаји дужности и службених аката.

Записник сачињава члан Комисије кога одреди председник Комисије.

Члан 9.

Записник о примопредаји дужности треба да садржи:

- 1) место, датум и правни основ примопредаје,
- 2) име, презиме и функцију предаваоца, односно примаоца дужности,
- 3) имена и презимена лица која присуствују примопредаји дужности,
- 4) правни акт (број и датум) којим је формирана Комисија,
- 5) попис и опште податке о службеним актима који су предмет примопредаје,
- 6) имена и презимена чланова Комисије која потписују записник,
- 7) напомене у вези предмета примопредаје,
- 8) потписе чланова Комисије и потписе свих овлашћених присутних лица.

Члан 10.

Записник о примопредаји дужности се сачињава у три истоветна примерка од којих се по један примерак уручује лицима између којих се врши примопредаја, а један примерак се предаје надлежним службама ради архивирања.

Члан 11.

Овај Протокол ступа на снагу осмог дана од објављивања у „Службеном листу града Ниша“.

Број: 02-546

У Мерошини, 11.05.2018.године

СКУПШТИНА ОПШТИНЕ МЕРОШИНА

Председник
Др Сања Стајић, с.р.

4.

На основу члана 13. Закона о здравственој заштити ("Сл.гласник РС", бр. 107/05, 72/09-др. Закон, 88/10, 99/10, 57/11, 119/12, 45/2013, 93/2014, 96/15 и 105/16), члана 38.ст.1. и 42. Закона о правима пацијената ("Сл.гласник РС", бр. 45/13), члана 15. Закона о јавном здрављу ("Сл.гласник РС", бр. 25/16), члана 32. Закона о локалној самоуправи ("Сл.гласник РС", бр. 129/07 и 83/14) и члана 34. Статута општине Мерошина ("Сл.лист града Ниша", бр. 48/16-пречишћен текст, 51/16, 47/17 и 70/17),

Скупштина општине Мерошина, на седници одржаној дана 11.05.2018.године, донела је

О Д Л У К У**О ИЗМЕНИ И ДОПУНИ ОДЛУКЕ О
ОБРАЗОВАЊУ САВЕТА ЗА ЗДРАВЉЕ
ОПШТИНЕ МЕРОШИНА****Члан 1.**

I У Одлуци о образовању Савет за здравље општине Мерошина ("Сл.лист града Ниша", бр.137/16,47/17 и 20/18) став II мења се и гласи:

"II Савет за здравље се образује у следеће саставу:

-Сања Миладновић из Југбогдановца, председник, задужен и за питања популационе политике,

-Далибор Младеновић из Кованлука, заменик председника

Чланови:

- др Душица Ђукнић из Ниша, из реда локалне самоуправе,

- Данило Вељковић из Облацине, из реда локалне самоуправе,

- Др Небојша Цветковић из Ниша, из здравствене установе примарне здравствене заштите,

- Драгана Динић из Батушинца, из здравствене установе секундарне здравствене заштите,

- Др Драган Николић, из завода за јавно здравље,

- Миодраг Јевтић из Азбресница, из корисника услуга,

- Бојан Илић из Мерошине, из реда образовних установа,

- Душица Петровић из Ниша, из Центра за социјални рад,

- Ненад Рамић из Градишта, из реда савета националних мањина,

- Јасмина Милојевић из Доње Расоваче, из реда комуналних делатности,

-Невена Динић из Доње Расоваче, из Републичког фонда за здравствено осигурање-Испостава Мерошина."

Члан 2.

У осталом делу Одлука о образовању Савет за здравље општине Мерошина ("Сл.лист града Ниша", бр.137/16 и 47/17) остаје неизмењена.

Члан 3.

Ова Одлука ступа на снагу осмог дана од дана објављивања у "Службеном листу града Ниша"

Број: 02-547

У Мерошини, 11.05.2018.године

СКУПШТИНА ОПШТИНЕ МЕРОШИНА

Председник
Др Сања Стајић, с.р.

5.

На основу члана 34., Статута општине Мерошина ("Сл.лист града Ниша", бр. 48/2016-пречишћен текст, 51/16, 47/17 и 70/17),

Скупштина општине Мерошина, на седници одржаној дана 11.05.2018.године, донела је

О Д Л У К У**о измени и допуни Одлуке о
образовању Савета за пољопривреду
општине Мерошина**

I У Одлуци о образовању Савета за пољопривреду општине Мерошина ("Сл.лист града Ниша", бр. 70/17, 100/17 20/18) тачка II мења се и гласи:

"II Савет за пољопривреду образује се у следећем саставу:

1. Дејан Дикић из Јовановца, председник,
2. Маријан Станковић из Арбанасца, члан и
3. Саша Лазић из Градиша, члан,
4. Јовица Марковић из Лепаје, члан,
5. Љубиша Вучковић из Балајнца, члан.

II У осталом делу Одлука о образовању Савета за пољопривреду општине Мeroшина, остаје неизмењена.

III Ова одлука ступа на снагу осмог дана од дана објављивања у "Службеном листу града Ниша".

Број:02-548
У Мeroшини, 11.05.2018.године

СКУПШТИНА ОПШТИНЕ МЕРОШИНА

Председник
Др Сања Стајић, с.р.

6.

На основу члана 34.Статута општине Мeroшина ("Сл.лист града Ниша", бр. 48/2016-пречишћен текст, 51/16, 47/17 и 70/17),

Скупштина општине Мeroшина на седници одржаној дана 11.05.2018.године, донела је

О Д Л У К У

о поништењу Јавног конкурса за избор директора ЈКП "Мeroшина"

Члан 1.

Поништава се Јавни конкурс за избор и именовање директора ЈКП "Мeroшина"објављен у "Сл.гласнику РС", бр. 18/18 од 09.03.2018.године, на веб страници општине Мeroшина, у публикацији "Послови" бр.769 од 21.03.2018.године.

Конкурс се поништава из разлога што једини пријављени кандидат досадашњи в.д.директор није понудио прихватљив програм развоја предузећа, односно Програм не садржи минимум елемената у погледу квалитетног развоја ЈКП.

Наиме, према завршном рачуну Буџета општине Мeroшина за 2017.годину укупно добијена средства из буџета општине Мeroшина износе 47.586.689,00 и то из субвенција 8.009.080,72 динара, а остатак преко наплаћених рачуна који су фактуриасни буџету.

Циљ је да ЈКП живи од средстава наплаћених од својих кросника услуга, физичких и правних лица, а не од средстава добијених из

средстава буџета Општине Мeroшина, наплаћених на напред описан начин.

Како једини кандидат није понудио решење и предложио начин наплате решено је као у диспозитиву.

Члан 2.

Одлуку о расписивању поновног конкурса за избор и именовање директора ЈКП "Мeroшина", Скупштина општине Мeroшина донеће накнадно.

Члан 3.

Одлука ступа на снагу даном доношења и објавиће се у "Службеном листу града Ниша".

Број:111-549
У Мeroшини, 11.05.2018.године

СКУПШТИНА ОПШТИНЕ МЕРОШИНА

Председник
Др Сања Стајић, с.р.

7.

На основу члана 46. Закона о локалној самоуправи ("Сл.гласник РС", број 129/07и 83/14-др.закон) и члана 34. Статута општине Мeroшина (" Службени лист града Ниша", број 48/2016-пречишћен текст , 51/16 , 47/17 и 70/17) и члана 55. ст.1. Статута Јавно комуналног предузећа "Мeroшина"

Скупштина општине Мeroшина, на седници одржаној дана 11.05.2018.године, донела је

Р Е Ш Е Њ Е

о разрешењу в.д.директора ЈКП "Мeroшина"

I Разрешава се, даном доношења овог решења Миле Стаменковић, дипломирани економиста, дужности в.д.директора ЈКП "Мeroшина", због истека мандата.

II Решење доставити: разрешеном, ЈКП "Мeroшина" и архиви Скупштине општине Мeroшина .

III Решење објавити у "Службеном листу града Ниша".

Број :02-550
У Мeroшини, 11.05.2018.године

СКУПШТИНА ОПШТИНЕ МЕРОШИНА

Председник
Др Сања Стајић, с.р.

8.

На основу члана 32. ст.1.тач.9. Закона о локалној самоуправи ("Сл.гласник РС", број 129/07 и 83/14-др.закон) и члана 34.ст.1.тач.10. Статута општине Мeroшина (" Службени лист града Ниша", број 48/2016-пречишћен текст, 51/16, 47/17 и 70),

Скупштина општине Мeroшина, на седници одржаној дана 11.05.2018.године, донела је

РЕШЕЊЕ

о именовану в.д. директора ЈКП "Мeroшина"

I Именује се Никола Здравковић из Девче, за в.д. директора ЈКП "Мeroшина".

II Решење ступа на снагу даном доношења.

III Решење доставити: именованом, ЈКП "Мeroшина" и архиви Скупштине општине Мeroшина .

IV Решење објавити у "Службеном листу града Ниша".

Број :02-551

У Мeroшини,11.05.2018.године

СКУПШТИНА ОПШТИНЕ МEROШИНА

Председник
Др Сања Стајић, с.р.

САДРЖАЈ

Општина Мeroшина

1. Одлука о завршном рачуну буџета општине Мeroшина за 2017.годину.....	1
2. Оперативни план одбране од поплава за водотокове II реда на територији општине Мeroшина за 2018.годину	6
3. Протокол о поступку примопредаје дужности и службених аката у органима општине Мeroшина	29
4. Одлука о измени и допуни одлуке о образовању Савета за здравље општине Мeroшина	30
5. Одлука о измени и допуни одлуке о образовању Савета за пољопривреду општине Мeroшина	30
6. Одлука о поништењу Јавног конкурса за избор директора ЈКП "Мeroшина" ...	31
7. Решење о разрешењу в.д.директора ЈКП "Мeroшина"	31
8. Решење о именовану в.д.директора ЈКП "Мeroшина"	32

Израда: Град Ниш – Служба за послове Скупштине Града, Улица Николе Пашића 24
Одговорни уредник Ненад Николић; технички уредник Соња Марковић
телефон 504-595 и 504-594 (Редакција и Служба претплате) Е-mail sluzbenilist@gu.ni.rs
Уплатни рачун **840-742341843-24** позив на број **97 87-521**

Штампа: Служба за заједничке послове, Николе Пашића 24 Ниш , телефон 504-922