



# СЛУЖБЕНИ ЛИСТ ГРАДА НИША

ГОДИНА XXXI - БРОЈ 31

НИШ, 4. април 2023.

Цена овог броја 400 динара  
Годишња претплата 5000 динара

## ОПШТИНА СВРЉИГ

1.

На основу члана 79. и члана 92. Закона о буџетском систему ("Службени гласник РС", бр.54/2009, 73/2010, 101/2010, 101/2011, 93/2012, 63/2013, 108/2013, 142/2014, 68/2015-др.закон, 103/2015, 99/2016, 113/2017, 95/2018, 31/2019, 72/2019, 149/2020 и 118/2021), члана 40. Статута општине Сврљиг ("Службени лист Града Ниша" бр. 21/2019) и Сагласности Државне ревизорске институције број: 037-467/2023-04,

Скупштина општине Сврљиг на седници одржаној дана 31.03.2023. године, донела је

### О Д Л У К У

#### О АНГАЖОВАЊУ ЕКСТЕРНЕ РЕВИЗИЈЕ ЗАВРШНОГ РАЧУНА БУЏЕТА ОПШТИНЕ СВРЉИГ ЗА 2022. ГОДИНУ

##### Члан 1.

Овом одлуком регулише се ангажовање лица за ревизију финансијских извештаја који чине садржај завршног рачуна буџета општине Сврљиг за 2022. годину.

##### Члан 2.

За екстерну ревизију завршног рачуна буџета општине Сврљиг за 2022. годину изабраће се, у складу са прописима којима се уређују јавне набавке и уз сагласност Државне ревизорске институције, лице које испуњава услове за обављање послова ревизије финансијских извештаја, прописане законом којим се уређује рачуноводство и ревизија.

##### Члан 3.

Плаћање услуга екстерне ревизије вршиће се из средстава буџета општине Сврљиг.

##### Члан 4.

За спровођење ове одлуке задужује се Општинска управа општине Сврљиг.

##### Члан 5.

Ова одлука ступа на снагу даном доношења, а објавиће се у "Службеном листу Града Ниша".

Број: I 400-136/2023

У Сврљигу, 31.03.2023. год.

#### СКУПШТИНА ОПШТИНЕ СВРЉИГ

ПРЕДСЕДНИК

Милан Михајловић, с.р.

2.

На основу члана 29. став 1. тачка 3. Закона о смањењу ризика од катастрофа и управљању ванредним ситуацијама („Службени гласник РС“, број 87/2018), члана 7. Уредбе о саставу, начину и организацији рада штабова за ванредне ситуације („Службени гласник РС“, бр. 27/2020), члана 7. Одлуке о функционисању цивилне заштите на територији општине Сврљиг ("Службени лист Града Ниша", број 121/2021) и члана 40. Статута општине Сврљиг ("Службени лист Града Ниша", бр. 21/2019),

Скупштина општине Сврљиг, на седници одржаној 31.03.2023. године, донела је

### О Д Л У К У

#### О ОБРАЗОВАЊУ, САСТАВУ И НАЧИНУ РАДА ОПШТИНСКОГ ШТАБА ЗА ВАНРЕДНЕ СИТУАЦИЈЕ ОПШТИНЕ СВРЉИГ

##### Члан 1.

Овом одлуком уређује се образовање, састав и начин рада Општинског штаба за ванредне ситуације општине Сврљиг.

## Члан 2.

За праћење активности на смањењу ризика од катастрофа и координацију и руковођење у ванредним ситуацијама образује се Штаб за ванредне ситуације за територију општине Сврљиг (у даљем тексту: Општински штаб) у следећем саставу:

За команданта штаба:

1. Мирослав Марковић, председник општине,

- За заменика команданта штаба:

2. Влада Пејчић, заменик председника општине,

- За начелника штаба:

3. Марина Петровић из Ниша, инспектор за планирање и задатке ЦЗ у Управи за ванредне ситуације у Нишу“

- За чланове штаба:

4. Дејана Митић, начелник општинске управе;

5. Ненад Живковић, начелник полицијске станице у Сврљигу;

6. Игор Михајловић, командир ватрогасне станице Сврљиг,

7. Јелена Ђорђевић, директор Центра за социјални рад Сврљиг;

8. Дејан Антић, директор Дома здравља „Др. Љубинко Ђорђевић“ Сврљиг,

9. Јован Ђорђевић, директор „ЈКСП Сврљиг“ Сврљиг,

10. Миодраг Виденовић, директор Електроисток Ниш,

11. Томислав Богдановић, директор Ветеринарске станице Сврљиг,

12. Дејан Лукић, мајор војске Србије, начелник Групе за цивилно-војну сарадњу Б-9 у ВП 4666 Ниш,

13. Драган Вранић, секретар општинске организације Црвеног крста Сврљиг,

14. Срђан Ђорђевић, начелник одељења за урбанизам, стамбено комуналне делатности општинске управе општине Сврљиг,

15. Зоран Никодијевић, председник општинске организације резервних војних старешина општине Сврљиг.

16. Бојан Јовановић, сарадник на пословима одбране, заштите и спасавања Општинске управе општине Сврљиг.

У одсуству члана Општинског штаба за ванредне ситуације истог замењује лице кога он овласти.

## Члан 3.

Стручне и административно-техничке послове потребне за рад Општинског штаба врши Одељење за друштвене делатности, општу управу, правне и заједничке послове.

## Члан 4.

Надлежности Општинског штаба за ванредне ситуације су:

1. Руководи и координира рад субјеката система смањења ризика од катастрофа и управљања ванредним ситуацијама на спровођењу утврђених задатака;

2. Руководи и координира спровођење мера и задатака цивилне заштите;

3. Разматра процене ризика, планове заштите и спасавања и друга планска документа и даје препоруке за њихово унапређење;

4. Прати стање и организацију система смањења ризика од катастрофа и управљања ванредним ситуацијама и предлаже мере за њихово унапређење;

5. Наређује употребу снага система смањења ризика од катастрофа и управљања ванредним ситуацијама, средстава помоћи и других средстава које се користе у ванредним ситуацијама;

6. Стара се о редовном информисању и обавештавању становништва о ризицима и опасностима и предузетим мерама;

7. Процењује угроженост од настанка ванредне ситуације и доставља предлог за проглашење и укидање ванредне ситуације;

8. Наређује приправност субјеката и снага система смањења ризика од катастрофа и управљања ванредне ситуације;

9. Сарађује са другим штабовима за ванредне ситуације;

10. Ангажује субјекте од посебног значаја;

11. Учествује у организацији и спровођењу мера и задатака обнове, реконструкције и рехабилитације, узимајући у обзир смањење ризика од будућих ванредних ситуација;

12. Израђује предлог годишњег Плана рада и предлог годишњег извештаја о раду и доставља Скупштини на усвајање;

13. образује стручно-оперативне тимове за извршење специфичних задатака из области заштите и спасавања.

Члан штаба за ванредне ситуације дужан је да се одазове и учествује у обуци.

## Члан 5.

Општински штаб за ванредне ситуације поред послова из члана 4. Ове Одлуке, обавља и следеће послове:

1. Именује поверенике и заменике повереника цивилне заштите;

2. Ставља у приправност и ангажује субјекте од посебног значаја за заштиту и спасавање одређене од стране Општинског већа Сврљиг;

3. Предлаже субјекте од посебног значаја за Општину Сврљиг;

4. Обавља и друге послове у складу са законом.

#### Члан 6.

Штаб за ванредне ситуације, поред осталих, спроводи активности на разматрању стања спремности за организован одговор на ризике и претње и упознаје се са достигнутим степеном развоја и изградње система заштите и спасавања.

За остваривање функције из става 1. овог члана организује се и спроводи обучавање, оспособљавање и стручно усавршавање.

Обука, оспособљавање и стручно усавршавање чланова штаба организују и спровode се у националном и регионалном тренинг центру, на предлог и у сарадњи са надлежном службом.

#### Члан 7.

Општински штаб за ванредне ситуације доноси пословник о свом раду.

Пословник о раду садржи: начин припремања седница штаба, утврђивање дневног реда, заказивање и вођење седница, начин расправе и одлучивања о доношењу наредби, закључака и препорука.

#### Члан 8.

Позивање чланова Општинског штаба за ванредне ситуације, ради остваривања његове оперативне функције, налаже командант, а у његовом одсуству заменик команданта или начелник штаба, а на предлог надлежне службе или организационе јединице надлежне службе, односно надлежног органа општинске управе.

Позивање чланова штаба спроводи надлежна служба или организациона јединица надлежне службе.

#### Члан 9.

У извршавању послова и задатака из своје надлежности, Општински штаб за ванредне ситуације доноси наредбе, закључке и препоруке.

Наредбом се налаже:

1. извршавање задатака, односно мера заштите и спасавања;

2. употреба снага и средстава заштите и спасавања;

3. употреба средстава помоћи и других средстава које се користе у ванредним ситуацијама на својој територији.

Закључком се:

1. утврђује одређени став о питањима из области заштите и спасавања;

2. образује стручно-оперативни тим и оперативни штаб и утврђују његови задаци;

3. процењује угроженост од настанка ванредне ситуације;

4. утврђује мишљење на одређена акта које штаб разматра;

5. одлучује о другим питањима о којима се не одлучује наредбом.

Препоруком се:

1. предлажу мере за побољшање стања и организације заштите и спасавања;

2. предлаже предузимање мера, радњи и поступака којима се умањује ризик од опасности.

#### Члан 10.

Наредбе Општинског штаба, које се односе на обавезе и задатке органа општинске управе, посебних организација, привредних друштава и других правних лица, установа и хуманитарних организација дужни су да спровode њихови руководиоци и да о томе достављају извештаје општинском штабу:

1. стање на угроженом подручју;

2. ефекте и последице које је изазвала елементарна непогода или друга несрећа;

3. стање људских и материјалних капацитета ангажованих на задацима заштите и спасавања;

4. реализацију постављених задатака;

5. потребе за додатним снагама и средствима;

6. друге податке битне са аспекта спровођења мера и задатака заштите и спасавања.

#### Члан 12.

Ступањем на снагу ове одлуке престаје да важи Одлука о образовању, саставу и начину рада Општинског штаба за ванредне ситуације општине Сврљиг број 217-66/2021 од 10.02.2022. године ("Службени лист Града Ниша", бр. 14/2022).

#### Члан 13.

Ова одлука ступа на снагу осмог дана од дана објављивања у „Службеном листу Града Ниша“.

I Број: 217-14/2023

У Сврљигу, 31.03.2023. год.

**СКУПШТИНА ОПШТИНЕ СВРЉИГ**

**ПРЕДСЕДНИК**

Милан Михајловић ,с.р.

**3.**

На основу члана 5. и 9. Закона о комуналним делатностима ("Сл. гласник РС", бр. 88/11, 104/16 и 95/18), члана 20. и 32. Закона о локалној самоуправи („Сл. гласник РС“, бр. 129/07, 83/14-др. закон, 101/16-др. Закон, 47/18 и 111/21), и члана 40. Статута општине Сврљиг („Сл. лист града Ниша“, бр. 21/2019“),

Скупштина општине Сврљиг, на седници одржаној дана 31.03.2023. године, донела је

**О Д Л У К У**  
**О ПОВЕРАВАЊУ ПОСЛОВА**  
**УПРАВЉАЊА И ОДРЖАВАЊА СЕОСКОГ**  
**ВОДОВОДА НИШЕВАЦ ЈКСП**  
**„СВРЉИГ“ СВРЉИГ**

**Члан 1.**

Овом одлуком поверава се Јавном комунално-стамбеном предузећу „Сврљиг“, Сврљиг комунална делатност сакупљања, пречишћавања и дистрибуције воде и управљања сеоским водоводом у селу Нишевац.

**Члан 2.**

Послови управљања и одржавања сеоских водовода, обухватају:

- текуће одржавање објеката и мреже,
- читавање потрошње воде, израду фактура-рачуна и наплату утрошене воде,
- редовну (хемијску и бактериолошку) контролу воде,
- друге послове који су у функцији управљања и одржавања сеоских водовода.

**Члан 3.**

Средства за обављање послова из члана 2. обезбеђују се из:

- буџета општине Сврљиг,
- цене за утрошену воду,
- накнаде за прикључак,
- и других извора у складу са законом.

**Члан 4.**

Преузимање постојећих сеоских водовода од стране ЈКСП „Сврљиг“ Сврљиг спроводи се у складу са Правилником о мерама и критеријумима за преузимање сеоских водовода на територији општине Сврљиг..

Правилник из става 1.овог члана донеће Општинско веће на предлог ЈКСП „Сврљиг“ Сврљиг, у року од 90 дана од дана ступања на снагу ове одлуке.

**Члан 5.**

Пре преузимања сеоског водовода, радна група коју образује Општинско веће, сачињена од представника ЈКСП „Сврљиг“ Сврљиг и Општинске управе, у обавези је да изврши преглед сеоског водовода и сачини процену неопходних радова и санитарних мера као и њихову вредност, потребних за несметано функционисање истог, у року од 90 дана од дана ступања на снагу ове одлуке.

**Члан 6.**

По сачињавању процене из члана 5. ове Одлуке закључује се Уговор између Општине Сврљиг и ЈКСП „Сврљиг“ Сврљиг о поверавању послова комуналне делатности.

**Члан 7.**

Послови из члана 2. ове Одлуке обављају се на основу годишњег програма пословања ЈКСП „Сврљиг“ Сврљиг, на који сагласност даје Скупштина општине Сврљиг.

**Члан 8.**

ЈКСП „Сврљиг“ Сврљиг ће након преузимања сеоског водовода Нишевац закључити појединачне уговоре са корисницима, којим ће бити регулисана међусобна права и обавезе који се односе на одржавање, коришћење, висину накнаде за утрошену воду, контролу и наплату утрошене воде, расподелу расположиве количине воде и друго.

**Члан 9.**

Надзор над спровођењем одредби ове одлуке врши Општинска управа, Одељење за буџет, финансије и привреду.

Послове инспекцијског надзора над применом одредби ове одлуке врши Одељење за урбанизам, стамбено-комуналне делатности и грађевинарство – Служба за инспекцијске послове.

**Члан 10.**

Ова одлука ступа на снагу осмог дана од дана објављивања у „Службеном листу града Ниша“.

І Број: 352-38/2023

У Сврљигу, 31.03.2023. године

**СКУПШТИНА ОПШТИНЕ СВРЉИГ**

**ПРЕДСЕДНИК**  
Милан Михајловић, с.р.

**4.**

На основу члана 14. Одлуке о јавним признањима општине Сврљиг (“Службени лист града Ниша”, бр. 45/2014) и члана 40. Статута општине Сврљиг (“Службени лист града Ниша”, бр. 21/2019),

Скупштина општине Сврљиг, на седници одржаној 31.03.2023. године, донела је

## **О Д Л У К У О ДОДЕЛИ ОПШТИНСКИХ ЈАВНИХ ПРИЗНАЊА**

### **Члан 1.**

Поводом празника општине Сврљиг 8. маја - дана прикључења Сврљишке нахије Кнежевини Србији 1833. године, додељују се следећа општинска јавна признања:

### **I МАЈСКЕ ПЛАКЕТЕ**

1. **Министарству заштите животне средине**, за изузетан допринос на заштити животне средине у општини Сврљиг,

2. **Предузећу Пут инжењеринг из Ниша**, за изузетан допринос на изградњи путне инфраструктуре у општини Сврљиг,

3. **Пољопривредној саветодавној стручној служби Ниш**, за изузетну помоћ и несебично залагање приликом увођења новог система е-аграр,

4. **Универзитетском Клиничком центру Ниш, директору проф. др Зорану Перишићу**, за изузетан допринос и пожртвовано деловање у здравственој заштити.

### **II ПОХВАЛНИЦЕ**

1. **Наташи Радоњић**, власници фирме Флуелектро из Ниша, за допринос у развоју села у општини Сврљиг,

2. **Александри Жикић**, медицинској сестри Дома здравља “Др Љубинко Ђорђевић” из Сврљига, за двадесет година беспрекорног рада у здравственој заштити деце,

3. **Ирени Радоњић** из Лалинца, за успешно спровођење активности у циљу уређења села Лалинца,

4. **Јани Павловић**, ученици другог разреда гимназије, за освојено прво место на окружном такмичењу “Књижевна олимпијада” и пласман на републичко такмичење, као и за освојено прво

место на општинском такмичењу из Српског језика и језичке културе и пласман на окружни ниво,

5. **Луки Радосављевићу**, ученику трећег разреда гимназије, за постигнуте изузетне резултате на такмичењима из Историје и Географије (Национална географска олимпијада) и учешћа у многобројним пројектима са локалном заједницом и Центром за промоцију науке,

6. **Миленку Тодоровићу**, најстаријем члану КУД “Преконога”, за изузетан допринос у очувању изворног народног стваралаштва,

7. **Сањи Ранђеловић**, асистенту кореографа и уметничког руководиоца КУД “Сврљиг”, за изузетан допринос развоју и афирмацији друштва,

8. **Слађани Благојевић**, медицинској сестри - техничару Дома здравља “Др Љубинко Ђорђевић” из Сврљига, за допринос у здравству и двадесет година рада на терену у амбуланти у Давидовцу,

9. **Снежани Деспотовић**, вишегодишњем добровољном даваоцу крви, једној од пет жена у Србији по броју давања,

10. **Ђаку генерације** Основне школе “Добрила Стамболић” у Сврљигу,

11. **Ђаку генерације** Стручне школе “Душан Тривунац Драгош” у Сврљигу.

### **III ПЛАКЕТЕ ОПШТИНЕ СВРЉИГ**

1. **Драгану Милентијевићу**, координатору ЕПС-а, за дистрибутивно подручје Ниш, за допринос у реконструкцији електродистрибутивне мреже,

2. **Драгану Костићу Брки**, за дугогодишњи рад и несебично залагање на пољу културе и медија у општини Сврљиг,

3. **Небојши Мијајловићу**, власнику Друштва за грађевинарство и трговину “Несам - инжењеринг”, за уређење путева у циљу промовисања ловног туризма,

4. **Листу “ГЛАС ОСИГУРАНИКА” Републичког фонда за пензијско и инвалидско осигурање**, за 25 година медијске затупљености општине Сврљиг,

5. **Предшколској установи “Полетарац” из Сврљига**, за свестрани допринос у ширењу свести о особама са тешкоћама у развоју и спровођење кампање “Баш по мери”, која је допринела оснаживању особа са андрахоплазијом и учинила да буду видљивији,

6. **Милету Ранђеловићу**, власнику ауто школе АБС из Сврљига, за изузетан допринос у развоју привреде у општини Сврљиг,

7. **Вукашину Јовановићу**, младом пољопривреднику, за промоцију и очување села у општини Сврљиг,

8. **Павлу Павловићу**, управнику Поште у Сврљигу, за допринос у развоју и проширењу поштанског саобраћаја у Сврљигу,

9. **Весни Недељковић** из Сврљига, правнику Центра за социјални рад, за дугогодишње залагање на унапређењу и развоју социјалне заштите у општини Сврљиг,

10. **Владану Филиповићу** из Сврљига, за збрињавање породице која је избегла са ратног стратишта Украјине.

11. **Мирољубу Радојковићу Мињи** за допринос у развоју воћарства у општини Сврљиг.

#### Члан 2.

Признања из члана 1. ове Одлуке уручити на свечаној седници Скупштине општине Сврљиг, 8. маја 2023. године.

#### Члан 3.

Одлуку објавити у "Службеном листу града Ниша", а иста ступа на снагу даном доношења.

Број: I 17-10/2023

У Сврљигу, 31.03.2023. године

### СКУПШТИНА ОПШТИНЕ СВРЉИГ

ПРЕДСЕДНИК  
Милан Михајловић, с.р.

5.

На основу члана члана 11. став 4. Закона о финансијској подршци породици са децом («Службени гласник РС», бр. 113/2017, 50/2018, 46/2021, 51/2021, 53/2021, 66/2021 И 130/2021), члана 32. Закона о локалној самоуправи («Службени гласник РС», бр. 129/2007, 83/2014 – др. закон, 101/2016 – др. закон, 47/2018 и 111/2021 – др. закон) и члана 40. Статута општине Сврљиг («Сл. лист Града Ниша», бр. 21/2019),

Скупштина општине Сврљиг, на седници одржаној дана 31.03.2023. године, донела је

### О Д Л У К У О ИЗМЕНАМА ОДЛУКЕ О СТИПЕНДИРАЊУ УЧЕНИКА СРЕДЊЕ ШКОЛЕ У СВРЉИГУ

#### Члан 1.

Овом Одлуком се мења и допуњује Одлука о стипендирању ученика средње школе у Сврљигу («Сл. лист Града Ниша», бр. 95/2020 и 93/2021),

тако што се у члану 2. додају након речи "ученици првог" додају речи "и другог разреда".

#### Члан 2.

У члану 4. додају се речи "или други разред".

#### Члан 3.

Изузетно од одредби члана 5. Одлуке, ученици који су уписали други разред Школе у школској 2022/2023. години имају право на исплату стипендије у укупном износу од 50.000 динара, под условима из ове Одлуке, који ће им бити исплаћени до краја текуће године, по динамици коју одреди Одељење за буџет, финансије и привреду Општинске управе Сврљиг.

#### Члан 4.

Одлука ступа на снагу даном доношења, а објавиће се у «Службеном листу града Ниша».

I Број: 400-138/2023

У Сврљигу, 31.03.2023. године

### СКУПШТИНА ОПШТИНЕ СВРЉИГ

ПРЕДСЕДНИК  
Милан Михајловић, с.р.

6.

На основу члана 9. став 1. тачка 10. Закона о локалној самоуправи («Службени гласник РС», бр. 129/2007, 83/2014 – др. закон, 101/2016 – др. закон, 47/2018 и 111/2021 – др. закон) и члана 40. Статута општине Сврљиг («Сл. лист града Ниша», бр. 21/2019),

Скупштина општине Сврљиг, на седници одржаној дана 31.03.2023. године, донела је

### О Д Л У К У О СУФИНАНСИРАЊУ КОМУНАЛНИХ И ДРУГИХ РАДОВА

#### Члан 1.

Општина Сврљиг у циљу развоја комуналне инфраструктуре на територији општине Сврљиг, суфинансира извођење комуналних и других радова са месним заједницама са територије општине.

#### Члан 2.

Предмет суфинансирања је уређење грађевинског земљишта, комунална изградња на подручју општине Сврљиг и извођење других грађевинских радова на објектима јавне намене.

**Члан 3.**

Пројекат суфинансирања реализују Општинска управа Сврљиг и месне заједнице са територије општине Сврљиг.

**Члан 4.**

Средства за ове намене опредељују се у буџету општине Сврљиг, у разделу Општинске управе.

**Члан 5.**

Однос учешћа Општинске управе Сврљиг и месних заједница у суфинансирању, максимални износ учешћа, правила, услови и поступак суфинансирања извођења радова утврдиће се посебним Правилником који доноси Општинско веће општине Сврљиг.

**Члан 6.**

Учешће Општинске управе Сврљиг и месне заједнице може се изразити у искључиво у новцу.

**Члан 7.**

Захтев за суфинансирање подноси месна заједница, а решење доноси начелник Општинске управе Сврљиг.

**Члан 8.**

У случају да накнадни и непредвиђени радови премаше утврђену вредност радова, а нужни су за завршетак започетих радова, о чему морају да се сагласе Општинска управа Сврљиг и месна заједница, њихове трошкове сносиће обе стране сразмерно предвиђеним пропорцијама.

**Члан 9.**

Извођача радова бира Општинска управа Сврљиг у складу са Законом о јавним набавкама.

**Члан 10.**

Ступањем на снагу ове Одлуке престаје да важи Одлука о суфинансирању комуналних радова („Сл. лист Града Ниша“, бр.58/2018).

**Члан 11.**

Ова одлука ступа на снагу осмог дана од дана објављивања у "Службеном листу града Ниша".

Број: I 352-41/2023  
У Сврљигу, 31.03.2023. год.

**СКУПШТИНА ОПШТИНЕ СВРЉИГ**

ПРЕДСЕДНИК  
Милан Михајловић, с.р.

**7.**

На основу члана 60. став 4. Закона о пољопривредном земљишту ("Службени гласник РС", бр. 62/2006, 65/2008 - др. закон, 41/2009, 112/2015, 80/2017 и 95/2018 - др.закон) и члана 40. Статута општине Сврљиг ("Службени лист града Ниша", бр. 21/2019), по претходно прибављеној сагласности Министарства пољопривреде, шумарства и водопривреде, број 320-11-4388/2023-14 од 02.03.2023. године,

Скупштина општине Сврљиг, на седници одржаној дана 31.03.2023. године, донела је

**ГОДИШЊИ ПРОГРАМ  
ЗАШТИТЕ, УРЕЂЕЊА И КОРИШЋЕЊА  
ПОЉОПРИВРЕДНОГ ЗЕМЉИШТА ЗА  
ПОДРУЧЈЕ ОПШТИНЕ СВРЉИГ ЗА 2023.  
ГОДИНУ**

НАПОМЕНА: ТАБЕЛАРНИ ПРИКАЗ ПРОГРАМА ДОСТУПАН НА Web-site [www.svrlijig.rs](http://www.svrlijig.rs) и у редакцији "Службеног листа Града Ниша".

I Број: 320-7/2023  
У Сврљигу, 31.03.2023. год.

**СКУПШТИНА ОПШТИНЕ СВРЉИГ**

ПРЕДСЕДНИК  
Милан Михајловић, с.р.

**8.**

На основу члана 54. Закона о заштити природе ("Службени гласник Републике Србије", број 36/2009, 88/2010, 91/2010, 91/2010 - исправка, 14/2016, 95/2018 - др. закон и 71/2021), члана 6. Одлуке о заштити споменика природе "Преконошка пећина" ("Службени лист града Ниша, број 60/2005 и 39/2007) и члана 40. Статута општине Сврљиг ("Службени лист града Ниша", број 21/2019),

Скупштина општине Сврљиг, на седници одржаној 31.03.2023. године, донела је

**ПРОГРАМ  
УПРАВЉАЊА СПОМЕНИКА ПРИРОДЕ  
ПРЕКОНОШКА ПЕЋИНА  
за 2023. годину**

**I УВОД**

Споменик природе „Преконошка пећина“ налази се на територији општине Сврљиг, КО Преконога на катастарским парцелама бр. 7957 и 9066 у укупној површини заштите од 15,2825 ha.

Обухвата следеће спелеолошке објекте:

- А – Преконошку пећину
- Б – Велику дувку
- В – пећину Равна пећ
- Г – понор Пропаст

Управљање спомеником природе „Преконошка пећина“ регулисано је Законом о заштити природе („Службени гласник Републике Србије“, број 36/09, 88/2010 и 91/10) и Одлуком о заштити споменика природе „Преконошка пећина“ („Службени гласник града Ниша“, број 60 од 12.09.2005. године).

Одлуком о заштити споменика природе под заштиту стављен је споменик природе „Преконошка пећина“ који се налази у југоисточној Србији, на северним падинама масива Сврљишких планина.

Овом Одлуком о заштити споменика природе под заштиту државе стављен је комплекс спелеолошких објеката „Преконошка пећина“ на територији општине Сврљиг, а обављање послова управљања, заштите и развоја пренето је јединици локалне самоуправе – општини Сврљиг.

На заштићеним површинама споменика природе „Преконошка пећина“ установљен је режим заштите II степена.

Плански основ за израду Програма управљања је десетогодишњи План управљања Споменика природе „Преконошка пећина“ 2017–2027. године, на који је Одсек за привреду Општинске управе Сврљиг дао сагласност и добијено је позитивно Мишљење од стране Завода за заштиту природе Србије бр. 019-1428/2 од 26.04.2017. године.

Израда Програма управљања за 2023. годину ослања се и на услове Завода за заштиту природе Србије.

Програмом управљања за 2023. годину, дефинисани су основни циљеви на заштити, очувању и унапређењу природних и културно историјских вредности подручја, управљању природним ресурсима, научно истраживачком раду, планирању и изградњи, промоцији подручја, сарадњи са локалном заједницом и другим субјектима, сарадњи са другим заштићеним добрима, као и извори финансирања планираних активности.

Ради успешног извршавања активности из Програма, план је остваривање сарадње са свим надлежним субјектима, почев од министарстава, преко научних и образовних институција до саме месне заједнице на чијој се територији налази заштићено природно добро – споменик природе „Преконошка пећина“.

## II ЦИЉЕВИ ЗАШТИТЕ, ОЧУВАЊА, УНАПРЕЂЕЊА И ОДРЖИВОГ КОРИШЋЕЊА ЗАШТИЋЕНОГ ПОДРУЧЈА

Основни циљеви и приоритети управљања у 2023. години су:

- Унапређење и наменско коришћење вредности подручја и одрживо управљање природним ресурсима
- Заштита, очување и унапређење биолошке разноврсности
- Очување геоморфолошких, хидролошких и спелеолошких одлика и феномена геонаслеђа.
- Очување лепоте и разноврсности предела, одржање и унапређење предеоних и амбијенталних вредности заштићеног подручја
- Формирање туристичког лика подручја (посебно развојем спелео, рекреативног, здравственог, сеоског туризма)
- Отварање радних места у делатности туризма и ангажовање дела непољопривредног радно способног становништва околних села
- Отварање мини тржишта за пласирање пољопривредне производње овог подручја
- Обележавање заштићеног подручја у складу са Правилником о начину обележавања заштићеног природног добра („Сл.гласник РС“ бр. 30/92, 24/94 и 17/96), постављање информативних табли, путоказа и ознака упозорења за поштовање успостављеног реда и начина понашања на заштићеном простору

## III ЗАШТИТА, ОДРЖАВАЊЕ, ПРАЋЕЊЕ СТАЊА И УНАПРЕЂЕЊЕ ПРИРОДНИХ И СТОРЕНИХ ВРЕДНОСТИ

Послови и радови управљања законом заштићеног подручја захтевају организовање и спровођење низа континуираних мера и активности спровођења Уредбе о заштити споменика природе „Преконошка пећина“.

### 1. Приоритетне мере и активности на управљању природним вредностима

Приоритетне мере на управљању природним вредностима заштићеног подручја „Преконошка пећина“ обухватају чување, заштиту, одржавање, одрживо коришћење и презентацију заштићеног подручја.



### 1.1. Чување, заштита, одржавање и презентација заштићеног подручја

Заштиту, односно чување подручја и унутрашњи ред у заштићеном подручју требало би да врши служба чувара заштићеног подручја, коју обезбеђује управљач, кроз редовну контролу свих активности у заштићеном подручју, обележавање и чување граница заштићеног подручја, одржавање унутрашњег реда, као и контролу управљања комуналног отпада у заштићеном подручју.

Зарад будућег планског организовања у основи потребно је предвидети средства, и запосленима код управљача омогућити неометано учешће на потребним едукацијама, обукама и научним скуповима како би исти били лиценцирани и оспособљени за обављање послова управљања заштићеним подручјем. Средства намењена у ове сврхе, поред учешћа управљача, потребно је обезбедити из субвенција и дотација од других нивоа власти, невладиних организација и сл.

#### Одржавање и заштита локалитета

Одржавање заштићеног подручја „Преконошка пећина“ обухвата редовну заштиту унутрашњости пећинских канала и спољашности комплекса „Преконошка пећина“. Редовно одржавање комуналног реда на заштићеном подручју спада у редовне активности надлежних служби и других радника Управљача који су ангажовани на пословима везаним за одржавање „Преконошке пећине“. По потреби за уклањање отпада и одржавање простора испред комплекса Преконошке пећине ангажоваће се Јавно комунално стамбено предузеће Сврљиг (ЈКСП „Сврљиг“), чији је оснивач јединица локалне управе, у овом случају и управљач спомеником природе „Преконошка пећина“.

#### Презентација

Потребна је већа присутност у медијима, на интернету, сајмовима, манифестацијама, како би се широј јавности предочило о каквом се природном богатству ради, а све у циљу веће афирмације овог заштићеног подручја код заинтересованих организација и појединаца. Организовање промотивних обилазака Преконошке пећине у циљу популаризације како самог спелеолошког објекта, споменика природе, тако и целокупног подручја.

У плану Локалне самоуправе за 2023. годину је неколико пројеката у делу презентације и промоције СП „Преконошка пећина“:

1) Израда промо материјала (проспекти о Преконошкој пећини, разгледнице, додатни пропагандни материјали)

У оквиру ове активности планирана је израда промотивног материјала који би углавном био коришћен за промоцију у оквиру сајмова туризма, на манифестацијама којима се

промовише туристичка понуда Сврљига, а све у циљу веће афирмације овог подручја код заинтересованих организација и појединаца.

#### 2) Дизајнирање сувенира

Како је Преконошка пећина препознатљива по читавом низу атракција, идеја је да се крене са израдом сувенира који би најрепрезентативније представили природне и културно-историјске вредности самог природног објекта.

Предлог је да се, због богатих слојева палеонтолошких остатака праисконских животиња, у циљу промоције и обезбеђивања додатних средстава, израђују сувенири пећинских медведа, некадашњих становника саме пећине, очњака пећинских медведа и сувенири који би представљали културно историјски период палеолита. Израда сувенира у облику палеолитских оружја и оруђа, привесци, наруквице, огрлице, наногнице и слични предмети.

Списак мотива будућих сувенира је неограничен.

3) Израда реперзентативног интернет простора за презентовање природних и културно-историјских вредности како самог спелеолошког објекта Преконошка пећина, тако и туристички атрактивног простора уско везаног за заштћено подручје односно споменик природе „Преконошка пећина“. Шири простор Сврљишких планина на овом подручју, археолошко налазиште Румењак и сл.

#### Управљање посетиоцима

Додатни помак у успешнијем управљању посетиоцима сигурно ће бити реализација почетих активности на поверавању послова организовања посета СП „Преконошка пећина“ Центру за туризам, културу и спорт Сврљига.

У зависности од брзине преноса ингеренција управљања, добијања лиценци спелеолошких и туристичких водича, набавке неопходне опреме потребне за услове дивљег пећинарења и реализације уређења спољашности и унутрашности Преконошке пећине за масовни туризам, могло би бити организовано несметано кретање по пределима и објектима споменика природе Преконошка пећина. За плански рад са посетиоцима неопходно је задовољавање ових основних услова у будућности.

Осим горе наведеног, требало би поставити додатне основне информативне табле са учртаним важним локацијама у оквиру граница заштићеног подручја (учртан улаз у пећински систем Преконошка пећина и локација осталих геолошки атрактивних крашких објеката (Велика Дувка, Равна пећ), пешачке стазе и остале комуникације међу објектима). Такође, неопходно је маркирање предвиђених стаза и усмеравање посетилаца од самог одвајања од магистралног пута Ниш–Сврљиг до споменика природе „Преконошка пећина“ и свим природним и

културно-историјским атракцијама које гравитирају овом споменику природе.

Зарад боље промоције и будуће туристичке конкурентности у плану је увезивање, односно учлањене спелеолошког објекта Преконошка пећина у Националну асоцијацију управљача туристичких спелеолошких објеката Србије. Тиме би се свакако добила већа видљивост споменика природе „Преконошка пећина“ на националном и међународном нивоу, а самим тим и у перспективи много већи број посетилаца у односу на тренутну ситуацију.

## **2. Приоритетне мере и активности на управљању културно-историјским вредностима**

У циљу промовисања културно-историјских вредности заштићеног подручја и околине у будућем простору за посетиоце планирано је формирање сталне изложбене поставке у сарадњи са Центром за туризам, културу и спорт Сврљиг.

Први део био би посвећен спелеологији са фотографијама пећинских украса, електронским записима и сл.

Други део поставке би био посвећен археологији и палеонтологији. Током спроведених истраживања у плеистоценском слоју константовани су окресани артефакти из средњег палеолита (мустеријена) чија старост износи најмање 40.000 година. Осим артефаката нађене су и бројне, добро очуване кости плеистоцених животиња (лав, хијена, медвед, кабалоидни коњ) које сведоче о ловним активностима неандерталца. Будући да су неандерталска станишта у Србији малобројна, од велике важности је евидентирање Преконошке пећине као културног добра од великог значаја. Поред овога изложбени део комплекса Велика Дувка користио би се за приказ поставке живота палеолитских људи и праисконских животиња, али и за изложбе и представљање других заштићених подручја са територије општине Сврљиг.

На територији која гравитира самом заштићеном подручју имамо значајне културно историјске локалитете који могу једни друге допуњавати у туристичкој понуди. Туристички најупечатљивије је археолошко налазиште Вила Рустика из IV века нове ере на потесу Румењак на коме се такође налази и сеоска црква Св. Тројице у Преконоги. Све горе наведене активности биће спроведене у сарадњи са одсеком за туризам Центра за туризам, културу и спорт Сврљиг, надлежним министарствима и заводима.

## **3. Управљање природним ресурсима**

Управљање природним ресурсима у заштићеном подручју регулисано је законима и другим подзаконским актима и прописима, и

засниваће се на следећим мерама, условима и обавезама: спровођење мера заштите; праћење стања и утицаја ендегених и егзогених фактора на укупно стање природних и створених вредности; праћење и проучавање стања врста, популација и станишта (бројност, трендови, распрострањење....) као и приоритетно очување највреднијих и најугроженијих екосистема; очување природних вредности флоре и фауне.

С обзиром на положај и структуру насеља на локалитету и околини не планира се развој интензивне пољопривредне производње. Стратешко је опредељење за производњу здраве хране или оно што је за ово подручје сигурно трајно актуелно органска пољопривреда и оријентација развоја подручја на здравствено-рекреативно-излетнички туризам.

Богата вегетација и очувана природна средина овог подручја доприноси богатству подручја различитим лековитим биљем и шумским плодовима. Сакупљање лековитог биља и шумских плодова код становника овог подручја је присутно и у функцији је сопствених потреба.

Коришћење природних ресурса се ни на који начин не спречава или ограничава посебно на заштићеном подручју већ је то као и свуда регулисано законима и другим прописима.

Иначе, носилац послова на изради пројеката и програма у свим областима управљања природним ресурсима је општина Сврљиг, тако да управљач може само адекватном применом истих да допринесе заштити подручја.

На заштићеном подручју СП „Преконошка пећина“ јачање и проширење шумског фонда треба вршити пошумљавањем на нископродуктивном земљишту и тиме уз експлоатацију која не угрожава природне вредности подручја повећати производну функцију шуме.

С обзиром да заштићено подручје припада Ловнопривредној основи Сврљига, све активности на територији подручја у делу ловства могуће је остварити у сарадњи са ловачким удружењем др „Миленко Хаџић“ из Сврљига. Иначе, могућност дозвољеног лова у складу са прописима додатно допуњава туристичку понуду целог овог подручја.

## **IV ПРИОРИТЕТНИ ЗАДАЦИ НАУЧНОИСТРАЖИВАЧКОГ И ОБРАЗОВНОГ РАДА**

Приоритетни задаци научно истарживачког и образовног рада произилазе из стања природних и створених вредности и потребе њихове заштите, очувања и унапређења.

У сарадњи са спелеолошким друштвима из окружења предвиђа се даље испитивање дужине и проходности пећинских канала Преконошке пећине за будуће организовање стаза дивљег пећинарења.

Наставак истраживања Завода за заштиту природе из Ниша са посебним освртом на следећа истраживања:

- Наставак геоморфолошких истраживања
- По процени истраживача додатна истраживања слепих мишева и ентомофауне
- Хидрогеолошка истраживања
- Термометрија: мерење температуре, рН вредности и електропроводљивости
- Обележавање подземног тока: упуштањем обележивача
- Хидрохемијска истраживања (макројонска и микробиолошка анализа)

Такође, у сарадњи са Заводом за заштиту споменика културе, Рударско геолошким факултетом из Београда и Народним музејем из Ниша спровести следећа истраживања:

- Темелјна палеонтолошка истраживања Преконошке пећине
- Темелјна археолошка истраживања Велике Дувке и централног канала Преконошке пећине
- Прецизно 3Д-е пројектовање предвиђених канала за туристичке посете, организовање археолошких и палеонтолошких приказа живота у прошлости

## **V ПЛАНИРАЊЕ, ИЗГРАДЊА И УРЕЂЕЊЕ ПОДРУЧЈА**

У циљу одрживог планирања уређења подручја за наредну годину планирана је израда „Студије одрживог коришћења Преконошке пећине и околине у туристичке сврхе“. Студијом би се сагледала могућност минималног уређења пећине, која би уласке за масовни туризам учинила безбеднијим, а ипак уз очување пећинарења у дивљим и неуређеним условима у сврху адреналинског туризма.

С обзиром да од оснивања нису пређени потребни кораци зарад обезбеђења основних услова за уређење споменика природе „Преконошка пећина“, крајем 2021. године посегнуло се за озбиљном организацијом и обезбеђења су средства од стране Министарства за развој недовољно развијених општина за израду пројектно-техничке документације спољашњег и унутрашњег уређења Преконошке пећине.

Планом за 2022. је предвиђено да се овај посао заврши до краја године у целости. Тако да сада званично можемо рећи да је план спроведен у дело а управљач је добио грађевинске дозволе за: „Издаје се грађевинска дозвола инвеститору Општина Сврљиг, улица Радетова број 31, Сврљиг, извођење радова на изградњи саобраћајнице од села Преконога до Преконошке

пећине, на К.п. бр. 9090, 9094, 9084, 7854, 7935, 7954 К.О. Преконога, општина Сврљиг. Категорија објекта Г, класификациони број 211201-Остали путеви и улице. Површина улице са тротоаром 6873,93м<sup>2</sup>, дужина улице 1893,73м<sup>2</sup>, ширина улице 5м и 3м.“ и „Издаје се грађевинска дозвола инвеститору Општина Сврљиг, улица Радетова број 31, Сврљиг, извођење радова на изградњи билетарнице са мокрим чвором и спољашњим уређењем уз саобраћајницу од села Преконога до Преконошке пећине, на К.п. бр. 7808 К.О. Преконога, општина Сврљиг. Категорија објекта Б, 15% класификациони број 127420-Остале зграде и категорије Г, 85% класификациони број 211201-Остали путеви и улице укључујући отворена паркиралишта.“ Поред ових грађевинских дозвола при крају је издавање дозволе за унутрашње уређење Преконошке пећине у складу са свим потребним прописима.

Веома је важно рећи да су после више деценија створни основни услови за будуће радове на уређењу спољашњости и унутрашњости Преконошке пећине.

Као што је изнад наведено, тренутно је неопходно урадити Студију изводљивости на коју Министарство финансија даје сагласност, још једна од ствари које су просто неопходне како би се задовољили сви услови за коначно уређење овог пећинског комплекса.

Обезбеђивањем целокупне документације добила би се могућност и стекли услови за конкурисање и добијање средстава за изградњу код самих министарстава али и код других финансијера, невладиних организација, затим кроз пројекте прекограничне сарадње и сл.

Поред овог, сигурно најзначајнијег пројекта у приближавању подручја посетиоцима и истраживачима, предвиђа се и реализација радова на уређењу ширег простора, као што су уређење и обележавање комплекса и пешачких стаза, чишћење и уклањање депонија са свих јавних површина у близини споменика природе „Преконошка пећина“ и др.

Веома је значајна спознаја да је после више од педесет година урађен крупан корак ка успостављању основа уређења и привођења туристичкој намени овог познатог пећинског комплекса.

## **VI ПРОМОЦИЈА ВРЕДНОСТИ ЗАШТИЋЕНОГ ПОДРУЧЈА**

Промоција вредности СП „Преконошка пећина“ један је од значајнијих задатака управљача, а чине је:

- Стално медијско присуство приликом реализације сваке акције на заштићеном подручју
- Презентација резултата спроведених истраживања, презентација

спелеоморфолошких снимања и мерења

- Традиционална промоција у склопу привредно-туристичке манифестације *Белмужијада*, заједно са осталим туристичким потенцијалима општине Сврљиг
- Промоција на сајмовима туризма у земљи и иностранству

Програм рада Центра за туризам, културу и спорт садржао је и до сада промоцију Преконошке пећине као дестинације за „активан“ одмор. Преконошка пећина препозната је као велики туристички потенцијал општине Сврљиг, која, за разлику од туристички уређених пећина, може да понуди идеалне услове за развој еко туризма и осталих врста туризма специјалних интереса – истраживачки, едукативни, спортски и авантуристички туризам. *Wild caving* представља нови приступ развоју туризма који у први план истиче важност заштите животне средине, без деградација приликом уређења и тиме омогућава одрживи развој туризма. Као и сваке претходне, и у 2023. години, Преконошка пећина наћи ће се на интернет презентацији, у промотивним материјалима и специјализованим брошурама које израђује Центар за туризам, културу и спорт, и бити промовисана на домаћим сајмовима туризма и стручним скуповима.

## VII САРАДЊА

Општина Сврљиг, као управљач СП „Преконошка пећина“, у циљу што бољег коришћења природних богатстава, заштите спелео објеката и биодиверзитета, ради на изградњи дијалога са широким кругом заинтересованих страна (локално становништво, Јавна предузећа, удружења, организације и друга правна лица). Управљач заштићеног подручја мора да негује различите облике формалних и неформалних аранжмана и заједничких активности са:

- Надлежним Министарством заштите животне средине
- Заводом за заштиту природе Србије
- Центром за туризам, културу и спорт Сврљиг
- Туристичком организацијом града Ниша
- Месном заједницом Преконога на чијој се територији налази заштићено подручје
- Управом за ванредне ситуације (посебно значајна због потребне логистичке подршке у случају незгоде у спелеолошким објектима)
- Туристичким агенцијама
- Спортским друштвима (спелео клубови, планинарски клубови, ронилачки клубови и други)

## VIII ПОСЕБНИ ПОСЛОВИ И ЗАДАЦИ

### 1. Противпожарна заштита

У склопу редовних активности управљач спроводи акцију информисања мештана Преконоге путем летака постављених на важним сеоским објектима, путем електронских медија о важности и значају противпожарне заштите.

### 2. Формирање стручног савета и савета корисника

Рад на привлачењу потребних субјеката за рад ових тела спровођен је и у претходним годинама. Што се тиче сарадње са институцијама које се баве стручним истраживањима сарадња је задовољавајућа и уз формално укључење њихових представника и укључивање представника других локалних институција у области заштите животне средине, туризма и другог, стручни савет би могао врло брзо да се формира и да и формално заживи.

Савет корисника има сврхе да заживи када почне организована посета пећини.

На основу свега можемо констатовати да би управљач успешније обављао потребне задатке и циљеве уколико би имао синергију заинтересованих субјеката, али за још боље функционисање потребно је институционализовати ту сарадњу, а то је могуће формирањем:

- Стручног савета и Савета корисника

## IX ФИНАНСИРАЊЕ ПРОГРАМА

Извори прихода за 2023. годину биће остварени из:

- Средстава Буџета Републике Србије и то:
- средства Министарства пољопривреде, шумарства и водопривреде,
  - Министарства за заштиту животне средине
  - Министарства културе

Средства из Буџета јединице локалне самоуправе – Буџет општине Сврљиг

Средства из овог Буџета биће ангажована за трошкове уређења и обележавања комплекса „Преконошка пећина, као и за бруто плату радника који су ангажовани на пословима чувања и управљања заштићеним подручјем.

Број: I 633-3/2023

У Сврљигу, 31.03.2023. године

## СКУПШТИНА ОПШТИНЕ СВРЉИГ

ПРЕДСЕДНИК  
Милан Михајловић, с.р.

## 9.

На основу члана 55. став 5. Закона о водама ("Службени гласник РС", број 30/10, 93/12, 101/16 и 95/2018), члана 40. Статута општине Сврљиг ("Службени лист града Ниша", број 21/2019) и Мишљења Јавног водопривредног предузећа "Србијаводе", Водопривредни центар "Сава - Дунав", Београд РЈ "Неготин" Неготин, број 675/1 од 07.02.2023. године,

Скупштина општине Сврљиг, на седници одржаној 31.03.2023. године, донела је


## **ОПЕРАТИВНИ ПЛАН ОДБРАНЕ ОД ПОПЛАВЕ ЗА ВОДЕ II РЕДА ОПШТИНЕ СВРЉИГ ЗА 2023. ГОДИНУ**

### I. ПРАВНИ ОСНОВ ЗА ИЗРАДУ ПЛАНА

Одбрана од поплава изазваних појавом бујичних вода ( у даљем тексту: одбрана од поплава), на територији општине Сврљиг, организује се и спроводи у складу са Законом о водама ("Службени гласник Републике Србије" број 30/10, 93/2012, 101/2016, 95/2018 и 95/2018,- др. закон), Закона о смањењу ризика од катастрофа у управљању ванредним ситуацијама (Службени гласник РС бр. 87/2008), и на основу наредбе о утврђивању оперативног плана за одбану од поплава за 2023. годину (Службени гласник РС бр. 143/2023).

Овим планом обухваћена је одбрана од поплава читаве територије општине Сврљиг сем делова који су обухваћени Оперативним планом одбране од поплава на територији Републике Србије за 2023. годину, који се односи на само насеље Сврљиг и то: 3,65 километара леве и десне , тј. деоница одбране Д.2.6. Десни насип уз Сврљишки Тимок 3 km и леви насип уз Сврљишки Тимок у Сврљигу 3 km.

1.



2.



Фото бр.1 бедем Сврљиг преузето са <https://www.google.com/maps>

Фото бр.2 бедем преузето са <https://earth.google.com/web/>

Водомерна летва се налази на мосту у Сврљигу на државном путу Iб реда број 35 Ниш-Кладово, на надморској висини 368 метра надморске висине (нула).

**Почетак редовне одбране од поплаве у Сврљигу почиње , када је ниво воде у Сврљишком Тимоку на водомерној летви 300, и када ниво Правачке реке буде на нивоу изливања у улици Првомајској, и при уливању у Сврљишки Тимок. Такође проглашење наступа у тренутку када се Сврљишки Тимок излије у атару села Рибаре, то важи за најнижу тачку, која није довољно осигурана бедемом, јер не постоји мерач.**

### II. ХИДРОГРАФСКЕ, РЕЉЕФНЕ И КЛИМАТСКЕ КАРАКТЕРИСТИКЕ ОПШТИНЕ СВРЉИГ

II.1. Надлежно јавно водопривредно предузеће (ЈВП) Руководилац одбране од поплава на водном подручју заменируководиоца на водном подручју.

ЈВП „СРБИЈАВОДЕ“ ВПЦ САВА-ДУНАВ Бродарска бр.3 Нови Београд

Руководилац одбране од поплава на водном подручју

Александар Николић моб. 064/840-42-00

E-mail.: [aleksandar.nikolic@srbijavode.rs](mailto:aleksandar.nikolic@srbijavode.rs)

Таменик руководиоца на водном подручју  
Јован Баства моб. 064/840-41-50  
E-mail: jovan.basta@srbijavode.rs

II.2. Оперативни план за одбрану од поплава од спољних вода и леда  
ВОДНА ЈЕДИНИЦА „Тимок-Зајечар“ Д.2.6. Сврљишки Тимок код Сврљига 6 км.

### 2.1 Основне карактеристике општине Сврљиг

Налази се у [Централној Србији](#) и припада [Нишавском округу](#). По званичним подацима из 2022. Општина заузима површину од 497 [км<sup>2</sup>](#) и има 10.891 становника. Равничарски део се простире дуж слива Сврљишког Тимока. Према савремено административно-територијалној подели општина Сврљиг припада Нишавском округу.

НИШАВСКИ ОКРУГ



ОПШТИНА СВРЉИГ



На 25 км североисточно од Ниша налази се општина Сврљиг. По конфигурацији терена, подручје општине Сврљиг је брдско-планинског карактера у коме висија заузима 70% територије. Равничарски део се простире дуж слива Сврљишког Тимока

Географски, Сврљиг је смештен у котлини између планинских венаца Сврљишких планина коју пресеца долина реке Сврљишки Тимок, тако да висија чини око 70% територије Општине, па је ово подручје типично брдско-планинског типа. Сврљишка котлина представља индивидуалну предеону географску целину у источној Србији.

Због овакве климатске чињенице и прелазно мешовите области немогуће је одредити климу у својим климатским границама и карактеристикама ка суседним областима. Слаба аерација ваздушних струја као и устајалост ваздуха у Сврљишкој котлини проузрокује кашњење вегетације за 15 дана у односу на друга суседно-географска подручја.

Ова област обухвата претежни део слива Сврљишког Тимока, леве саставнице Белог Тимока. Лежи између планинског венца Сврљишких планина (Зелени врх 1.334 м) на југу, огранка Пајешког камена (1.074 м), на истоку, планине Тресибабе (786 м) на северу и Калафата и његових огранака (839 м) на западу. На северозападу је ограничена пределом Голак, на северу књажевачком котлином, на истоку Заглавком, на југу Белопаланачком котлином, а затим облашћу Сићевачке клисуре, Нишком и Алексиначком котлином, на југу и југозападу. Сврљишка котлина је једна од најмаркатнијих попречних котлина у карпатско-балканском луку источне Србије и једна од пространијих котлина у Србији уопште. Котлинске и административне границе општине се углавном подударају. Самосталност ове котлине у односу на суседна подручја огледа се првенствено у клими. Пошто су границе општинског подручја повезане са планинским масивима, слабо се осећа продор ваздуха околног климата.

Општину поред административног центра чине још 38 насеља, и то:

- |                                |                                 |                               |                                |
|--------------------------------|---------------------------------|-------------------------------|--------------------------------|
| 1. <a href="#">Белоиње</a>     | 10. <a href="#">Гушевац</a>     | 19. <a href="#">Лозан</a>     | 29. <a href="#">Пирковац</a>   |
| 2. <a href="#">Бурдимо</a>     | 11. <a href="#">Давидовац</a>   | 20. <a href="#">Луково</a>    | 30. <a href="#">Плужина</a>    |
| 3. <a href="#">Бучум</a>       | 12. <a href="#">Драјинац</a>    | 21. <a href="#">Манојлица</a> | 31. <a href="#">Попшица</a>    |
| 4. <a href="#">Варош</a>       | 13. <a href="#">Ђуринац</a>     | 22. <a href="#">Мерцелат</a>  | 32. <a href="#">Преконога</a>  |
| 5. <a href="#">Влахово</a>     | 14. <a href="#">Жељево</a>      | 23. <a href="#">Мечји До</a>  | 33. <a href="#">Радмировац</a> |
| 6. <a href="#">Галибабинац</a> | 15. <a href="#">Извор</a>       | 24. <a href="#">Нишевац</a>   | 34. <a href="#">Рибаре</a>     |
| 7. <a href="#">Гојмановац</a>  | 16. <a href="#">Копажкошара</a> | 25. <a href="#">Околиште</a>  | 35. <a href="#">Сливје</a>     |
| 8. <a href="#">Грбавче</a>     | 17. <a href="#">Лабуково</a>    | 26. <a href="#">Округлица</a> | 36. <a href="#">Тијовац</a>    |
| 9. <a href="#">Гулијан</a>     | 18. <a href="#">Лалинац</a>     | 27. <a href="#">Палилула</a>  | 37. Црнољевица                 |
|                                |                                 | 28. <a href="#">Периш</a>     | 38. <a href="#">Шљивовик</a>   |

Села су разуђена, тако да је око трећине сеоских насеља удаљено преко 20 км од Сврљига, и са општинским центром повезана су локалном путном мрежом. Кроз општину Сврљиг пролази државни пут IV реда ознака пута 35 Ниш – Зајечар и државни пут IIA реда 222 и 223 Сврљиг – Бела Паланка, као и железничка пруга Ниш – Прахово. На 30-ак км од Сврљига налази се нишки аеродром Константин Велики и пролази ауто пут А1.

Један саобраћајни правац иде и из Ниша, преко Грамаде и преко Тресибабе, до Књажевца. Међутим, и Сврљишком клисуром могуће су саобраћајне везе са Књажевачком котлином, нарочито железницом. То је једина клисурска веза између ове две суседне области.

Сврљиг је од Београда удаљен око 250 километара, североисточно је од Ниша 25 километара. Он је на пола пута између Ниша и Књажевца, на магистралном путу према Зајечару, Неготину, Бору.

Пољопривредно земљиште Сврљига заузима површину од око 450 км<sup>2</sup>, од чега је око 310 км<sup>2</sup> под обрадивим површинама, док шуме заузимају површину од око 140 км<sup>2</sup>. Пошто га карактерише умерено-континентална клима са веома благим зимама и умерено топлим летима, сврљишки крај обилује природним лепотама које су по својој разноликости и лепоти веома ретке.

Према попису становништва из 2022. године општина Сврљиг броји 10.891

Табела са основним географско-климатским карактеристикама општине Сврљиг

надморска в. седишта општине (мнм)	370 мнм
опсег над.висине у општини (мнм)	360-1.334мнм
географска дужина	сгд 40° 20' - 43° 35'
географска ширина	игш 21° 20' - 22° 20'
просечна максимална температура (Ц°)	24
просечна минимална температура (Ц°)	-9
годишње температуре (мм)	990 мм
површина општина (км <sup>2</sup> )	497 км <sup>2</sup>

Просечне јануарске температуре низијског дела Сврљишке котлине крећу се у интервалу 0-2 Ц°, а на ободним планинама у интервалу -2 до -4 Ц°. У току зимских месеци (XII-II), најниже температуре имају негативне вредности. Негативна температура у марту показује чињеницу да у овој котлини зима траје знатно дуже. Падавине су један од најважнијих климатских елемената. Обзиром на атмосферске процесе и карактеристике рељефа, падавине су неравномерно распоређене по котлини и у временским интервалима. Годишње количине падавина у просеку расту са надморском висином, а у самој котлини просечан износ је 641 мм. Највећа количина кише пада у мају и јуну (70мм) а најмања у марту (37мм). Нормална годишња сума падавина у планинском појасу износи 800 мм. Количина падавина у вегетационом периоду креће се око 300 мм, па је наводњавање нужно за биљни свет, који захтева већу влажност током вегетационог периода.

Снежни покривач се прво образује на Сврљишким планинама, просечно у првој половини новембра а у низијском делу у првој половини децембра.

Снег се у низијском делу отапа у првој половини марта, док се на планинама отапа у првој половини априла. Као и у осталим подручјима басена Тимока и у Сврљишкој котлини најчешћи ветар је кошава – хладан и слаповит ветар изразит у току јесени, зиме и у рано пролеће. Поред кошаве значајни су и јужни ветрови нарочито у летњем периоду када долази до великог засушења земљишта.

Према карактеристикама рељефа издваја се део котлине уз Сврљишки Тимок, који је са једне стране оивичен Сврљишким планинама и Тресибабом, као и котлина Калничке реке са притокама и котлина коју образује Бела Река која почиње са платоа Девице.

Овако окарактерисан рељеф односно затвореност према Нишавско – Моравској котлини и према Дунавској низији, долином Белог Тимока условљава умерено оштру континенталну климу са доста

снежних падавина, ниском температуром и умереним ваздушним струјањима који у задњим годинама имају тенденцију појачања.

Бујични токови на подручју општине Сврљиг имају мањи интензитет наноса. Ово је нарочито карактерише притоке Свртљишког Тимока који долазе са Свртљишких планина.

Сврљишки Тимок има највеће средњомесечне протицаје воде у априлу и у мају. Међутим запажено је да се постојећи тренд мења, па је последња већа поплава била почетком марта 2018. (узроковане су повећањем дневних температура) када се на планинама у окружењу отопи снег а због морфолошког састава земљишта и присутне ерозије код јачих кишних падавина долази до брзог повећања водостаја, такође између 10 и 11 јуна 2021. дошло је до мањег изливања Свртљишког Тимока услед појачаних падавина. У оваквим условима издашност воде у сливу Свртљишког Тимока износи 20,3 литара/секунду/ м<sup>2</sup>. У случају наглог топљења снега водостај зна да буде и знатно виши. Површина слива Свртљишког Тимока је 512 км<sup>2</sup>, са годишњом продукцијом наноса од око 700 м<sup>3</sup>/км<sup>2</sup>, и она опада због смањења ораничних површина.

## 2.2. Изворишта и водоводни системи

Снабдевање водом на подручју општине Сврљиг одвија се на неколико начина, са сеоских водовода, са градског водовода и индивидуално. Градски водовод се ослања на извориште "Раил" и "Румењак" који се налазе у атару села Преконога, и извориште "Манојлица" у атару истоменог села. Водом из овог система снабдева се насеље Сврљиг, Преконога и Манојлица.

Извориште "Румењак" налази се југозападно од Сврљига на око 5 километара на коти 490 мнм. Капацитет изворишта је променљив јер се ради о карстном типу изворишта са минимумом од 8 лит/сек. са максималним дотоком од 60-70 лит/сек. Нормални проток изворишта је 15-17 лит/сек.

Извориште "Раил" удаљено је 800 метара од "Румењака" и налази се на коти 554 мнм. Издашност овог извора је у просеку 31 лит/сек. каптажа "Раил" је цевоводом пречника 63 милиметара повезан са извориштем "Румењак". Извориште "Манојлица" има просечну издашност од 8-50 лит/сек.

Остала насеља своје водоснабдевање решавају са локалних изворишта, организовањем групе грађана у у сеоске водоводне системе. Код ових водовода није решено питање власништва. Они су грађени средствима које су прикупиле сеоске месне заједнице и формално не припадају јавном предузећу.

Једино село Лабуково нема организовани систем водоснабдевања већ користи воду са јавних чесми, која не подлеже никаквој контроли калитета.

У селу Преконога налази се бунар из кога се црпе вода за потребе села Преконога.

Запремина резервоара за јавно снабдевање водом износи 920 м<sup>3</sup>. при чему је 800 м<sup>3</sup> у насељу Сврљиг ( 500 + 300 м<sup>3</sup>) на коти 450 мнм у насељу Сврљиг, са 60 м<sup>3</sup> изнад села Манојлице на коти 660 мнм. и изнад насеља Преконога исто 60 м<sup>3</sup>.

У селима Бучум, Влахово, Гојмановац, Ђуринац, Жељево, Лабуково, Лозан, Луково, Мечији До, Периш, Плужина, Рибаре и Шљивовик не постоји водовод који има статус јавног водовода. У овим месним заједницама постоје водоводи које користе 2-3 породице, тако да сваки засеок има неколико приватних аутономних водоводних система који се тешко контролишу.

Канализациони систем као организовани систем сакупљања отпадне воде постоји само у насељу Сврљиг. Водоводом и канализационим системом газдује Јавно комунално стамбено предузеће Сврљиг. На територији општине Сврљиг не постоји систем за пречишћавање отпадних вода. Сврљиг има канализациону мрежу сепаратног типа и покрива мрежу градског насеља у површини 4,36 км<sup>2</sup>, са дужином канализационог цевовода од 28 километара.

Водопривредном основом републике Србије планирана је изградња акумулације на Околишкој реци чија је основна намена водоснабдевање становништва. Орјентациона површина акумулације износи око 44 км<sup>2</sup> са котом нормалног успора на 520 мнм. и проценим протоком од око  $Q_{ср} = 0,3$  м<sup>3</sup>/с

## 2.3. Заштићена природна добра

На територији општине Сврљиг не постоје природна добра која могу бити угрожена поплавама, било водама прве или друге категорије.

## III. ПОЉОПРИВРЕДНИ И ИНДУСТРИСКИ КОМПЛЕКСИ И ЗАГАЂИВАЧИ

### 3.1. Пољопривредни комплекси на територији општине Сврљиг.

Општина Сврљиг је претежно брдско-планинског карактера, а најквалитетније обрадиво земљиште се налази у долини Свртљишког Тимока, Лалинске реке, Беле реке, Калнице. У табели прегледа види се да највећа количина земљишта представљају ливаде и пашњаци, што и јесте карактеристика брдско планинског подручја.



		обрадиво пољопривредно земљиште у ха						пашњаци	трстици и мочваре	остало земљиште	укупно
		њиве	вртови	воћњаци	виногради	ливаде	укупно				
		1	2	3	4	5	6(1+2+3+4+5)				
1	БЕЛОИЊЕ	300,8334	4,2908	16,8192	17,8586	163,5724	503,3744	160,5951	0,000	7,5108	671,4803
2	БУРДИМО	702,7541	6,4026	52,2962	11,9576	161,7388	935,1493	173,5165	0,000	14,8264	1123,4922
3	БУЧУМ	288,1192	0,0000	14,9048	4,2182	54,2112	361,4534	205,2054	0,000	8,5361	575,1949
4	ВАРОШ	420,7409	3,4246	25,0187	17,9950	70,2375	537,4167	93,3818	0,000	1,5037	632,3022
5	ВЛАХОВО	372,3490	0,0000	20,5604	1,8044	56,2400	450,9538	131,3972	0,000	1,9863	584,3373
6	ГАЛИБАБИНАЦ	822,3427	6,5329	44,6924	21,5617	207,4842	1102,6139	1098,3845	0,000	1,4822	2202,4806
7	ГОЈМАНОВАЦ	163,6215	0,0000	11,1434	8,1014	32,1941	215,0604	60,7916	0,000	6,4222	282,2742
8	ГРБАВЧЕ	852,1338	9,9138	28,8738	36,0099	227,7634	1154,6947	311,3334	0,000	10,6145	1476,6426
9	ГУЛИЈАН	384,5312	0,0000	19,7369	4,4470	277,0201	685,7352	316,0828	0,000	18,2987	1020,1167
10	ГУШЕВАЦ	335,8891	3,3702	27,9435	4,6007	118,0338	489,8373	76,7074	0,000	0,7274	567,2721
11	ДАВИДОВАЦ 1	402,0066	0,0000	12,5527	4,4515	48,8741	467,8849	582,9631	0,000	0,3666	1051,2146
12	ДАВИДОВАЦ 2	9,9139	0,0000	0,0000	0,0000	216,6056	226,5195	586,7174	0,000	3,2556	816,4925
13	ДРАЈИНАЦ	728,8691	2,3440	8,0834	8,6304	187,0486	934,9755	449,6739	0,000	7,5177	1392,1671
14	ЂУРИНАЦ	159,6972	2,2700	13,7208	11,1686	43,6128	230,4694	29,7054	0,000	4,9924	265,1672
15	ЖЕЉЕВО	201,8690	0,2536	15,1810	3,6607	35,0647	256,0290	47,5657	0,000	12,1861	315,7808
16	ИЗВОР	1169,6299	9,3151	62,4324	28,2494	214,1819	1483,8087	309,3562	0,000	16,6575	1809,8224
17	КОПАЈКОШАРА	328,9729	0,0000	16,7500	4,7412	93,3155	443,7796	41,5221	0,000	20,3747	505,6764
18	ЛАБУКОВО	349,8624	0,0000	23,3906	8,1364	64,1748	445,5642	329,6962	0,000	49,6586	824,9190
19	ЛАЛИНАЦ	636,8577	4,7442	34,9408	24,0995	208,5434	909,1856	373,0349	0,000	12,7535	1294,9740
20	ЛОЗАН	264,3625	2,0811	10,2231	1,3094	253,1467	531,1228	594,8490	0,000	13,4033	1139,3751
21	ЛУКОВО	692,4415	0,4737	36,2332	2,7447	123,2320	855,1251	351,5089	0,000	1,7481	1208,3821
22	МАНОЈЛИЦА	375,9969	3,9371	30,8514	2,7684	125,2473	538,8011	284,2844	0,000	1,1812	824,2667
23	МЕРЏЕЛАТ	271,0256	0,6085	16,5927	0,2226	62,2401	350,6895	51,8362	0,000	4,8663	407,3920
24	МЕЧИ ДО	179,6757	0,5737	9,8901	4,2464	28,6569	223,0428	62,6283	0,000	0,3780	286,0491
25	НИШЕВАЦ	536,5876	2,2578	24,8925	4,4272	224,4424	792,6075	450,1327	0,000	3,7195	1246,4597
26	ОКОЛИШТЕ	290,4852	0,0136	16,7692	1,3985	65,9554	374,6219	123,3454	0,000	0,4692	498,4365
27	ОКРУГЛИЦА	280,5582	2,1957	10,4767	1,8821	137,1034	432,2161	200,2726	0,000	10,4440	642,9327
28	ПАЛИЛУЛА	85,9185	1,6418	7,2331	7,4976	30,9933	133,2843	25,4777	0,000	0,2126	158,9746
29	ПЕРИШ	363,3241	0,0000	20,4596	0,7985	251,3094	635,8916	779,1947	0,000	0,9135	1415,9998
30	ПИРКОВАЦ	108,9896	0,0000	9,6984	4,5776	20,8220	144,0876	34,3822	0,000	6,5702	185,0400
31	ПЛУЖИНА	616,1965	0,1705	19,9149	14,1582	227,8863	878,3264	73,0363	0,000	2,8721	954,2348
32	ПОПШИЦА	320,3371	0,0334	28,9412	18,4433	70,0769	437,8319	48,8357	0,000	9,3299	495,9975
33	ПРЕКОНОГА	714,5278	2,3183	17,3148	23,1277	242,7242	1000,0128	128,8826	0,000	13,2468	1142,1422
34	РАДМИРОВАЦ	370,4683	0,0000	19,8609	4,7830	84,4062	479,5184	147,0172	0,000	0,2286	626,7642
35	РИБАРЕ	264,7015	0,1898	14,6320	8,9365	91,6734	380,1332	53,3460	0,000	2,3544	435,8336
36	СВРЉИГ	0,0000	0,0000	0,0000	0,0000	0,0000	0,0000	0,0000	0,000	0,0000	0,0000
37	СЛИВЈЕ	175,9582	1,7783	11,9759	4,5824	41,5612	235,8560	83,2334	0,000	2,6693	321,7587
38	ТИЈОВАЦ	361,5238	0,0000	7,5775	0,1978	85,4403	454,7394	347,3780	0,000	4,5607	806,6781
39	ЦРНОЉЕВИЦА	292,9966	3,1524	10,6522	7,6962	136,7454	451,2428	383,8403	0,000	5,5920	840,6751
40	ШЉИВОВИК	319,3860	0,6742	12,4118	1,6464	59,5801	393,6985	173,8978	0,000	2,2142	569,8105
	УКУПНО	15516,455	74,9617	785,6422	337,1367	4843,160	21.557,3552	9775,010		286,6449	31.619,0101

### 3.2. Индустијски комплекси на територији општине Сврљиг

Индустрија је на територији општине Сврљиг у стагнацији. Индустијски објекти који су још у функцији су МИН ДИВ Сврљиг индустрија вијака и колосечног прибора, погони за прераду текстила Камелеон, Free feshon, Каскер, Давид, Кашмир. Поред ових у Сврљигу су заступљене и организације које се баве откупом и прерадом ароматичног и лековитог биља и печурака као "Опстанак", "Петровић", "Биогал", "Јелигор".

### 3.3 Депоније, складишта течног горива и загађивачи

Отпад се лагерије на сметлишту "Мачија глава" у атару села Тијовац на 17 километара поред пута Сврљига - Књажевац.

На територији општине Сврљиг постоји пет бензинских станица. Једна се налази у самом граду, две су на излазу из Сврљига према Нишу. Једна бензинска станица се налази изван насеља на путу Сврљиг-Књажевац, и једна у атару села Сливје у близини фарме Ветрила. Четири пумпе су у функцији док бензинска станица у Сливју није.

Највећи загађивач водотока у Сврљигу је Јавно комунално стамбено предузеће које отпадну воду из сепаратног канализационог система непрерађену упушта у Сврљишки Тимок.

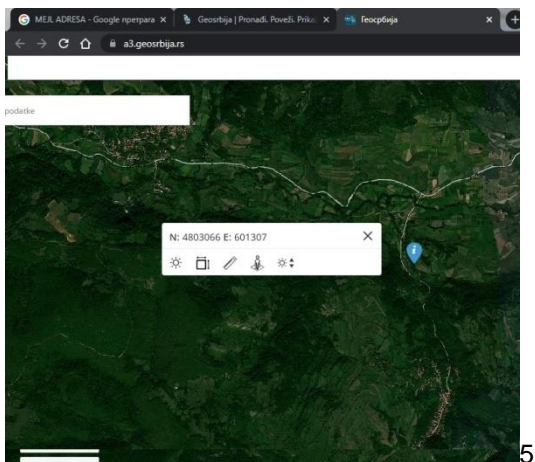
## IV. ПРОГРАМ ПРЕВЕНТИВНИХ МЕРА И РАДОВА И ФИНАНСИЈСКА СРЕДСТВА И ПЛАНИРАНА ФИНАНСИЈСКА СРЕДСТВА

Програм превентивних мера и радова садржи активности које су предвиђене на редовном одржавању водотокова друге категорије на територији општине Сврљиг као и потребна финансијска средства за извођење превентивних радова.

Треба нагласити да је програм превентивних мера и радова предуслов да се смањи ризик од поплава на водама другог реда на територији општине Сврљиг.

**Послови чишћења (уклањање шибља и чишћење корита на рекама потоцима за воде II реда поверена су ЈКСП Сврљиг ) и раде се по налогу Одељења за урбанизам, стамбене делатности и грађевинарство. Средства која су намењена за управљање ванредним ситуацијама износе 2.200.000.**

За 2023. Планирано је чишћење Гулијанске реке, које могу предстаљати потенцијалну опасност у периодима појачаних падавина.



5 Gulijanska reka Printscreen sa <https://a3.geosrbija.rs/>

## V. ОПШТИ ПРИКАЗ ОРГАНИЗАЦИЈЕ ОДБРАНЕ ОД ПОПЛАВА

### 4.1. Водотокови на којима се спроводи одбрана од поплава

Топографија општине Сврљиг је таква да се издвајају два велика сливна подручја. Слив Сврљишког Тимока, коме припада највећи део територије и мањи слив Топоничке реке.

Корито Сврљишког Тимока пуни се водом делом са територије општине Сврљиг, а делом из општине Бела Паланка и Књажевац, **па се поплавни талас јавља после 6-8 часова интензивних падавина на било којој од ових територија.** Главни ток реке и њених притока је кроз плодне и обрадиве површине, па изливањем и плављењем могу настати значајне материјалне штете, угрожавајући обрадиве површине, саобраћајнице, индустријске и стамбене објекте. Плавне површине се

крећу око 750 хектара у зависности од поплавног таласа. Бела река односно Топоничка река како се зове када уђе у територију нишке општине захваљујући конфигурацији терена тек на изласку из села Попшице, има услова за плављење пољопривредних површина мада је плавна површина релативно мала и креће се до 50 хектара.

#### 4.2. Одбрана од поплава

Окосницу одбране од поплава на територији општине Сврљиг представљаће линијски системи за пасивну заштиту, односно системи одбрамбених насипа. Овај систем треба да се комплетира, догради и одржава што подразумева улагање финансијских средстава.

Да би се остварио позитиван ефекат овакве заштите мора се обратити пажња на заштиту од ерозије и бујичних токова.

Како се на територији општине Сврљиг ради о мањим бујичним токовима потребно је израдити бујичне преграде за заустављање наноса. Позитиван пример за регулисање бујичног тока су бујичне преграде на Гулијанској реци, низводно од Гулијана и на реци Градашници у селу Грбавчу.

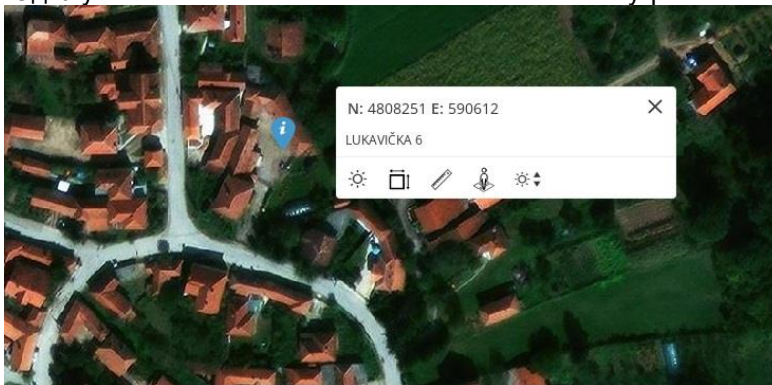
Сама одбрана од поплава се организује и врши у зависности од степена угрожености. Према величини опасности разликујемо две врсте одбране од поплава и то: **редовна одбрана** од поплава када ниво воде досеже до ножица насипа, а **ванредна одбрана** од поплава када ниво воде у водотоку достигне ниво воде од једног метра испод највећег забележеног водостаја, а очекује се и даљи пораст нивоа воде, посебно у ситуацијама када је одбрамбени бедем расквашен услед дуготрајних високих вода. За време ванредне одбране од поплава будност на водотоковима је значајно појачана а **повереници прате мерну летву осам пута у току 24 часа**. За време редовне одбране од поплаве **повереници прате мерну летву 4 пута у току 24 часа**. По подацима највећи водостај забележен на Тимоку је + 400, а забележен је 19.02.1960. године.

Процена стручне службе је да високи водостаји на свим водотоковима у општини угрожавају мостове, а нарочито на Сврљишком Тимоку, иако су делимично обезбеђени каменим набачајима или депониским преградама (оштећене су). Корита водотокова су у највећем броју случаја укопана, али и поред ове чињенице, може доћи до плављења обрадивог земљишта.

**На основу до сада забележених појава и показатеља у последњим поплавама из 2005. и 2017 и 2018. године, угроженост територије, пољопривредних површина, објекта и насеља при већем водостају од средњег је следећа:**

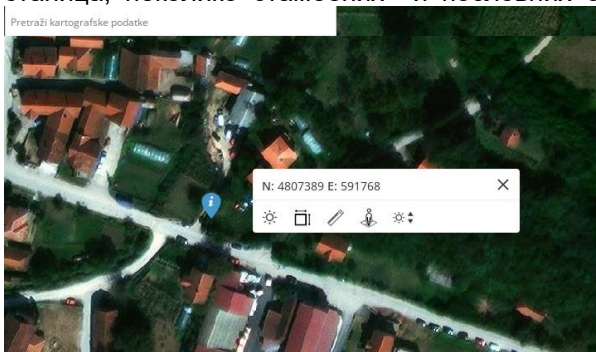
- У атару села Манојлица, изливањем Манојличке реке у горњем току може угрозити локални пут, водозахват за Сврљишки водовод, магистрални водовод и део насеља Манојлица,
- У атару села Периш од изливања Тимока (Пајешка река до села Витановца, општина Бела Паланка) може бити угрожен локални пут и пољопривредне површине,
- У атару села Околишта изливањем Околишке реке може бити угрожен локални пут, мост на Околишкој реци, део насеља Околиште и пољопривредне површине.
- У атару села Гушевац, на месту спајања Околишке и Манојличке реке место звано "Трандафилова воденица" њиховим изливањем може бити угрожени мостови на државном путу другог б реда, млинско постројење у приватном власништву, локални и регионални пут и пољопривредна површина,
- У атару села Лозан на месту спајања Пајешке реке и Тимока (место настанка Сврљишког Тимока), могу бити угрожени мост на локалном путу за Околиште, локални пут и пољопривредне површине,
- У атару села Гулијан изливањем Сврљишког Тимока и потока Дубрава из атара села Бурдима (пролази поред Цојића имања), могу бити угрожени објекти породице Цојић, пољопривредне површине, локална саобраћајница и мост ка селу Гулијан и регионални пут, [printscreenhttps://a3.geosrbija.rs/](https://a3.geosrbija.rs/)
- У самом насељу Гулијан изливањем Гулијанског потока који протиче кроз само село могу бити угрожени економски и стамбени објекти у самом селу. Опасност је повећана ниском комуналном културом становника јер континуирано бацају пољопривредни и комунални отпад у поток, што смањује запремину корита,
- У атару села Округлица изливањем Сврљишког Тимока може бити угрожен мост у самом селу, део насеља Округлица (насеље на левој обали Тимока), као и пут ка хотелу, низводно испод сеоског гробља мост на државном другом реда бр 222 и пољопривредне површине,
- У атару села Црнољевница изливањем Сврљишког Тимока може бити угрожен мост на атарском путу преко Тимока и пољопривредне површине. Изливањем два планинска потока (сливају се из Сврљишких планина) која пролазе кроз само село могу бити угрожени економски и стамбени објекти,
- У атару села Бурдима и Извор изливањем Изворске реке могу бити угрожене локалне саобраћајнице ка овим селима и пољопривредне површине,

- У атару села Белоиње од изливања Сврљишког Тимока могу бити угрожени мост на локалној саобраћајници у дужини од око 1 километар, као и значајне пољопривредне површине. Изливањем Белоињског потока могу бити угрожени економски и стамбени објекти у непосредној близини овог потока, мост и пољопривредне површине,
- У атару села Рибара, изливањем Сврљишког Тимока може бити угрожен мост на атарском путу и пољопривредне површине, а од изливања Рибарског потока економски и стамбени објекти у селу, мост на регионалном путу и пољопривредне површине.
- У атару села Ђуринац изливањем Ђуриначког потока могу бити угрожени економски и стамбени објекти, мостови на локалном и регионалном путу, као и пољопривредне површине, сем дела од улива у Сврљишки Тимок до улаза у село, који је урађен 2016 године.
- У насељу Сврљиг од изливања Сврљишког Тимока могу бити угрожене улице Првомајска Ђорђа Милића и Војислава Крајановића, насеље Росуља у околини пружног прелаза, са више стамбених објеката. Од изливања Правачке реке може бити угрожен мост на локалном путу за Преконогу, мост у улици 29-ог новембра, пешачки мост код улице 7-ог јула, и пешачки мост у улици Првомајској. У овом делу водотока урађено је проширивање корита, камена облога као и заштитни земљани бедем од улива Правачке реке у Сврљишки Тимок до улице Васе Албанца.
- Од Преконошког потока услед изливања може бити угрожен мост у улици 7 јула као и неколико стамбених објеката.
- Од Лукавичког потока изливањем може бити угрожен стамбени објекти до моста .



printscreen<https://a3.geosrbija.rs/>

- Од Жељевачког потока изливањем могу бити угрожени мост на улици Омладинској, трафо станица, неколико стамбених и пословних објеката, као и пољопривредна површина,



printscreen<https://a3.geosrbija.rs/>

- Од веће количине падавина и пуњења канала код пружног прелаза у насељу Росуља могу бити угрожена домаћинства и стамбени објекти који се налазе у том насељу, такође од накупљања веће количине воде могу бити угрожена домаћинства у насељу Јелашје, тј. објекти у улици Војислава Крајановића.
- У атару села Шљивовик од изливања Сврљишког Тимока могу бити угрожене пољопривредне површине као и мост на Државном путу I б реда и локални пут ка селу Нишевац,
- У атару села Мерџелат од изливања Сврљишког Тимока могу бити угрожене пољопривредне површине,
- У атару села Нишевац од изливања Сврљишког Тимока могу бити угрожени пруга Ниш-Прахово, мостови на локалном путу и сам пут, стамбени објекти и пољопривредна површина,
- У атару села Палилула и Мали Варош од изливања Сврљишког Тимока могу бити угрожени мост на атарском путу, главни вод сеоског водовода села Палилуле и пољопривредне

- површине. Од Трстенице могу изливањем да буду угрожени локални пут ка Палилули и пољопривредне површине,
- У атару села Грбавче од Грбавачког потока изливањем могу да буду угрожени, мост на локалном путу, на левој обали услед повећања водостаја може се активирати клизиште које угрожава стамбене и економске објекте у овом селу.
  - Од Правачке реке и локалних потока из "Липнице" могу услед изливања да буду угрожени пруга Ниш-Прахово као и пољопривредне површине.
  - Од изливања Градашнице на месту званом "Попова чесма" може од изливања да буде угрожен регионални пут М-25 као и мост на регионалном путу и пољопривредна површина,
  - У атару села Преконога од Правачке реке и потока Румењак могу бити угрожени пруга Ниш-Прахово, водовод Румењак, магистрални пут Ниш-Кладово, и пољопривредна површина,
  - У атару села Плужина од изливања Калнице могу бити угрожени мост на локалном путу за Плужину и пољопривредна површина као и мостови на атарским путевима,
  - У атару села Лалинца од изливања Лалинске реке могу бити угрожени мост на државном путу IIа реда бр. 222, мостови на атарским путевима, као и пољопривредне површине,
  - У атарима села Радмировац, Галибабинац, Лалинац и Варош (границе катастарских општина) од изливања Белице могу бити угрожене пољопривредне површине,
  - У атару села Лабуково од Беле реке (од катастарске границе са Нишком општином-Топоничка река) могу бити угрожене пољопривредне површине,
  - У атару села Пирковац од Беле реке може бити угрожен мост на локалном путу део насеља и пољопривредне површине,
  - У атару села Попшица од изливања Беле реке могу бити угрожени мост на локалном путу, део стамбених и економских објеката као и пољопривредне површине,
  - од Копајкошарског потока изливањем могу бити угрожени стамбени и економски објекти и активирано клизиште на десној обали у самој Попшици,
  - У атару села Гојмановац, Гојмановачки поток
  - може изливањем да угрози мост у самом селу део економских и стамбених објеката и пољопривредне површине,
  - Бујањем свих водотока на територији општине Сврљиг, нарочито Тимока, Калнице, Правачке реке, Беке реке, Изворске реке, Манојличке реке, Околишке реке на кривинама иако је корито продубљено, јављају се наплавине.



printscreens<https://a3.geosrbija.rs/> Правачка река  
ПРИЛОГ: КАРТЕ.

Приликом подизања нивоа Сврљишког Тимока долази до подизања нивоа улива свих његових притока, односно вода другог реда па се ствара, изливање и плављење. Насељена места на подручју општине Сврљиг угрожена су и од подземних вода и то делови насеља која се налазе у депресијама ( места чија је надморска висина нижа од надморске висине дна корита водотока), односно на правцу тока воде у водотоку, или због лоше регулације отока атмосферске воде или бујичних водотокова који се стварају у насељима, али и као последица лоше комуналне структуре.

Типичан пример је улица Првомајска у Сврљигу са припадајућим улицама на левој и десној обали Правачке реке, које су окренуте ка левој обали Сврљишког Тимока. На ниво подземних вода утиче и начин изградње. Велика је разлика између изградње темеља са и без подрума, кровови без олука, објекта без тротоара и дренаже.

Највећим делом овако нерегулисане површинске воде као и отпадна вода из домаћинства која се излива у слободни простор а не у прописну септичку јаму доводе до појаве клизишта (Грбавче, Белоиње, Попшица, Варош, Драјинац, Бучум).

## VI. ОРГАНИЗАЦИЈА И РУКОВОЂЕЊЕ ОДБРАНОМ ОД ПОПЛАВА

### 1. Општински штаб за ванредне ситуације

Одбрану од поплава на територији општине Сврљиг организује и спроводи општински штаб за ванредне ситуације.

Одбрану од поплава организују још и месне заједнице, привредни субјекти, установе и друге организације кад општински штаб за ванредне ситуације процени да постоји опасност од угрожавања људских живота и материјалних добара у њиховим срединама, а у складу са законом и Планом.

Председник општине је командант Штаба за ванредне ситуације.

Командант општинског штаба има свог заменика са свим овлашћењима од команданта штаба.

Поред команданта, заменика команданта штаба, штаб има свог начелника штаба као и 16 чланова. Чланови штаба су бирани из редова директора и овлашћених лица јавних установа, комуналних предузећа, и установа чији је рад везан за заштиту и спасавање, затим из органа локалне самоуправе, општинске организације Црвеног крста као и стручних лица из области заштите и спасавања. **Штаб функционише, сазивањем од стране команданта штаба, тј. Мирослав Марковић, председника општине. Сазивање се врши када настане проблем који потврди неко од чланова штаба или председника месних заједница у вези нивоа вода другог реда.**

Лице које је задужено за израду Оперативног плана за одбрану од поплава за воде II реда за општину Сврљиг као и за праћење стања на водотоковима је Иван Тасић, такође постоје и лица која су задужена за праћење кретања падавина и упозоравање Штаба и јавности за случај потенцијалне опасности су Бојан Јовановић, члан штаба и Јован Ђорђевић директор ЈКСП Сврљиг и уједно и члан Општинског штаба за ванредне ситуације.

**Стручно оперативни тим за заштиту и спасавање од поплава и клизишта :**

**Ђорђевић Јован—руководилац тима, испред ЈКСП Сврљиг, мобилни телефон 064/831-25-13**

**Тасић Иван—члан, из одељења за буџет финансије и привреду , члан тима -мобилни телефон 066/88-444-26**

**Стевановић Сретен-члан, из одељења за урбанизам стамбене делатности и грађевинарство, општинске управе општине Сврљиг, члан тима- мобилни телефон 062/38-01-79. Лица задужена за евидентирање података : Јовановић Бојан и Иван Тасић.**

**Лице које је одговорно за доношење Оперативног плана за одбрану од поплава за воде II реда Иван Тасић 066/88-444-26, ivantasic893@gmail.com**

### 2. Повереници Штаба за ванредне ситуације

У систему руковођења у одбрани од поплава као и превентивним мерама овог оперативног плана помоћ Штабу за ванредне ситуације дужни су да пружају председници савета месних заједница које се налазе на територији која је потенцијално угрожена од поплаве.

Председници савета месних заједница су уједно и повереници Штаба за ванредне ситуације за територију своје месне заједнице

Функција у штабу		Име, (име оца) и презиме	Тел./Факс Мобилни тел.	Орган, организација – радно место
1	Командант штаба	Марковић (Милинко) Мирослав	Мобилни: 063/883-63-91 Тел. посао: 018/821-062 Тел. кућни: Факс: 018/821-178 E-mail:	Председник општине Сврљиг
2	Земеник команданта штаба	Пејчић Славиша Влада	Мобилни: 069/2924394 Тел. посао: 018/821-062 Тел. кућни: Факс: 018/821-178 E-mail:	Земеник председника општине
3	Начелник штаба	Марина (Милоје) Петровић	Мобилни: 065/257-3158 Тел. посао: 018/527-655 Тел. кућни: Факс: E-mail: marina.petrovic@mup.gov.rs	Главни полицијски саветник
4	Члан штаба	Митић (Латимир) Дејана	Мобилни: 062/800-5703 Тел. посао: 018/821-062 Тел. кућни: / Факс: 018/821-178 E-mail: dejanamitic@yahoo.com	Начелник општинске управе
5	Члан штаба	Ненад Живковић	Мобилни: Тел. посао: 018/821-025 Тел. кућни: Факс: / E-mail: muprs@mup.bov.rs	Начелник ПС Сврљиг
6	Члан штаба	Михајловић (Бранко) Игор	Мобилни: 064/892-08-46 Тел. посао: 018/821-691 Тел. кућни: 018/824-439 Факс: / E-mail: /	Командир ватрогасне станице Сврљиг
7	Члан штаба	Богдановић (Јован) Томислав	Мобилни: 064/241-47-40 Тел. посао: 018/821-134 Тел. кућни: / Факс: 018/824-141 E-mail: yuvetst@gmail.com	Директор ветеринарске станице Сврљиг
8	Члан штаба	Виденовић (Златимир) Миодраг	Мобилни: 064/808-12-28 Тел. кућни: 018/823-330 Факс: 018/822-353 E-mail: miodrag.videnovic@jugoistok.com	Директор електродистрибуције Сврљиг
9	Члан штаба Члан стручно оперативног тима за заштиту од поплава и клизишта - руководиоца тима	Јован (Вукашин) Ђорђевић	Мобилни: 064/831-25-13 Тел. посао: 018/821-175 Тел. кућни: / Факс: / E-mail: jkpspsvrljig@gmail.com	ЈКСП "Сврљиг" Сврљиг
10	Члан штаба Члан стручно оперативног тима за збрињавање угроженог и пострадаоог становништва-руководилац тима	Јелена Ђорђевић	Мобилни: Тел. посао: 018/821-038 Тел. кућни: Факс: 018/821-038 E-mail: csrsvrljig@yahoo.com	Директор Центра за социјални рад
11	Члан штаба Члан стручно оперативног тима за прву медицинску помоћ-руководилац тима	Антић Дејан	Мобилни: 060/503-05-20 Тел. посао: 018/821-523, 018/821-111 Тел. кућни: / Факс: 018/821-001 E-mail: dzsvrljig@gmail.com	Директор дома здравља "Др. Љубинко Ђорђевић"
12	Члан штаба	Вранић (Милорад) Драган	Мобилни: 062/885-47-57 Тел. посао: 018/823-721 Тел. кућни: 018/821-329 Факс: / E-mail: svrljig@redcross.org.rs	Општинска урганизације Црвеног крста
13	Члан штаба Члан стручно оперативног тима за заштиту и спасавање од снега и снежних наноса	Срђан (Светомир) Ђорђевић	Мобилни: 062/800-5724 Тел. посао: 018/821-062 Тел. кућни: Факс: 018/821-178 E-mail: ousvrljig@open.tekekom.rs	Општинска управа Одељење за урбанизам, стамбено-комуналне делатности и грађевинарство
14	Члан штаба	Јовановић (Машан) Бојан	Мобилни: 060/151-3529 Тел. посао: 018/821-062 Тел. кућни: 018/821-163 Факс: 018/821-178 E-mail: bojanjsv@gmail.com	Општинска управа Одељење за друштвене делатности и општу управу
16	Члан штаба	Игор Војиновић	060/5481979 igorvojnovic2613975@gmail.com	Капетан прве класе, Трећа бригада конене војске

**МЕСНЕ ЗАЈЕДНИЦЕ НА ТЕРИТОРИЈИ ОПШТИНЕ СВРЉИГ  
(Избори за Савет МЗ 20.06.2021. године)**

	<b>Назив МЗ</b>	<b>Председник Савета МЗ</b>	<b>бр. тел.</b>	<b>Заменик председника МЗ</b>
1	Белоиње	Ивица Алексић	0606611633	Драган Јовановић
2	Бурдимо	Милован Пешић	0646109285	Саша Милановић
3	Бучум	Бојан Бранковић	0604743788	Љубинко Јовановић
4	Варош - Мечји До	Ненад Милојковић	0640056577	Србислав Михајловић
5	Влахово	Саша Матејић	0638928775	Небојша Милојић
6	Галибабинац	Добри Станојевић	0642284661	Данијел Василијевић
7	Гојмановац	Милан Антић	0612742664	Јелен Стојановић
8	Грбавче	Драгиша Вучковић	0652087683	Зоран Пешић
9	Гулијан	Радмило Илић	018615493	Томислав Давидовић
10	Гушевац	Драгиша Милићевић	0611500858 0184826233	Милан Миленковић
11	Давидовац	Горан Тошић	0648876366	Слађан Миливојевић
12	Драјинац	Зоран Ђорђевић	0606339033	Славољуб Марковић
13	Ђуринац	Милутин Анђелковић	0644343156	Мартин Михајловић
14	Жељево	Александар Коцић	0605822925	Дејан Михајловић
15	Извор	Марко Костић	0643840662	Милош Николић
16	Тројица, Чука и Јовинци	Душко Милошевић	0648312549	Бобан Живадиновић
17	Река	Вукослав Богдановић	0648358468	Добримир Здравковић
18	Копажкошара			Срђан Стојадиновић
19	Лабуково	Љубиша Томић	0643433233	Јовица Стојановић
20	Лалинац	Анита Ђошић	0641109854	Ирена Радоњић
21	Лозан	Новица Ракић	0638361265	Славиша Трандафиловић
22	Луково	Вујица Димитријевић	0649453041	Лукомир Васиљковић
23	Манојлица	Ивица Милојковић	0654420423	Милија Матејић
24	Мерџелат	Оливер Стојановић	0601529975	Милан Јовановић
25	Околиште	Радојко Ранђеловић	063474354 018611961	Радојица Веселиновић
26	Округлица	Хранислав Божиновић	018611682	Иван Спасић
27	Палилула	Драгослав Василијевић	018825006	Миодраг Ранђеловић
28	Периш	Драгиша Јовић	018615500	Иван Голубовић
29	Плужина	Синиша Милосављевић	0643924018	Сретен Миленковић
30	Попшица	Драги Нешић	0649880794	Синиша Динић
31	Преконога	Славен Станковић	0641239948	Владимир Алексић
32	Радмировац	Горан Ранђеловић	0652030595	Бојан Павловић
33	Рибаре	Михајло Петковић	0600824075	Давид Јевтић
34	Сливје	Игор Марковић	0606777093	Гвозден Милосављевић
35	Лукавица и Шљивовик	Братислав Лазаревић	0648092344	Милан Милановић
36	Тијовац	Драги Ђорђевић	018615513	Владан Ђорђевић
37	Црнољевица	Владан Милосављевић	0643587870	Љубинко Миловановић
38	Нишевац	Саша Томић	063461225	Ненад Ранђеловић
39	<b>Пирковац</b>	-	-	-
40	<b>Сврљиг</b>	-	-	Биљана Миладиновић

ПРИЛОГ: Списак месних заједница са председницима.



Повереници и руководиоци одбране у месним заједницама и осталим структурама обављају следеће послове:

- Врше непосредан увид на терену и достављају информације команданту штаба,
- Организују и руководе хитним радовима на терену и о томе обавештавају руководиоце стручно оперативног тима за заштиту од полава и воде евиденцију о стању људства и механизације на терену,
- Предлажу спровођење мера и радова на терену за који су задужени – обично је то територија коју покрива месна заједница.

## VII. МЕРЕ ЗАШТИТЕ ОД ПОПЛАВЕ

У спровођењу организације одбране од поплаве преузимају се превентивне мере, мере у случају непосредне опасности, мере заштите и спасавања, а када настане поплава и мере ублажавања последица поплаве.

### **A. Превентивне мере заштите од поплаве**

Да би смањило штетно дејство вода и да би се последице изазване плављењем биле минималне, неопходно је предузети одређене превентивне мере одбране и то:

1. Обезбедити услове да се у поступку израде и доношења урбанистичких планова правилима градње одреде општи услови за заштиту од непогода и поплава,
2. Стални рад на повећању степена сигурности одбране од поплаве кроз израду техничке документације за израду и реконструкцију одбрамбених линија на водама II реда.
3. Припрема карата и подлога, као и њихова стална ревизија, сви субјекти одбране од поплаве морају користити заједничку базну карту,
4. Извођење антиерозивних радова првенствено пошумљавањем и санирањем клизишта
5. Изградња непостојећих одбрамбених насипа, обалоутврда и одржавање инфраструктуре за одбрану од поплава.
6. Израда канала за одвод сувишне воде и њихово одржавање.
7. Израда поклопаца за спречавање улаза поплавне воде кроз канализацију у улици Првомајској и насељу Сарај.
8. Изградња пропуста на водотоковима са већом пропусном моћи.
9. Стална надградња, одржавање и реконструкција одбрамбених линија,
10. Унапређење система осматрања, веза и комуникација као и координација извршења задатка. Утврђивања начина комуникације у зависности од времена обавештавања (ноћ или дан, сирене или електронски медији обавештење од врата до врата, црквена и школска звона итд.),
11. Редовно одржавање и чишћење корита, јаруга и канала,
12. Оспособљавање предузећа од интереса за заштиту и спасавање од поплава и уношење њихових задатака у планове одбране,
13. Оспособљавање грађана за заштиту и спасавање од поплава кроз личну и узајамну заштиту, преко месних заједница као носиоца заштите,
14. Оспособљавање добровољних организација као што је ОО црвеног крста Сврљиг, Добровољно ватрогасно друштво "Сврљиг" као и дефинисање задатака везаних за активности ових организација на води,
15. Оспособљавање и едукација штаба за ванредне ситуације у руковођењу акцијама заштите и спасавања од поплава,
16. Правовремено информисање о поплавама, нарочито утврђивање ургентне информације, као и начин пласирања информације,
17. Утврђивање расположивих ресурса и то: техничких, административних, финансијских, кадровских, институционалних, као и припрема годишњих потреба за буџетским средствима,
18. Анализа трошкова припреме, успостављања и коришћења и одржавања Оперативног плана одбране од полава, као и његова провера и надградња.
19. Стављање у функцију постојећих радио станица, поправка оних које нису у функцији а као и њихово распоређивање на терену, (обавезно поставити радио станицу на хлоринарорској станици у Манојлици и на водозахвату Румењак са алтернативним изворима енергије – батерије и акумулатори).

### **Б. Мере заштите у случају непосредне опасности од поплава**

Постојање опасности од поплава на територији општине Сврљиг је присутна у изузетно неповољним метеоролошким условима.

- У случају да киша на подручју општине Сврљиг или суседних општина Бела Паланка и Књажевац пада дуже од 72 часа,
- У случају да дође до налог топлјења снежног покривача,
- У случају да дође до покретања клизишта која могу да затворе водоток ( Гулијан, Попшица, Грбавче, итд.).

Ради спречавања настанка штете од поплава предузимају се следеће мере:

1. Организовање редовног праћења и осматрања водостаја на водотоковима **(фебруара 2010,2018 године најзначајније су биле информације добијене од радника ЈКСП "Сврљиг", путем радио станица и мобилних телефона од дежурних на хлоринаторској станици у Манојлици и на водозахвату Румењак),**
2. Благовремено активирање општинског Штаба за ванредне ситуације општине Сврљиг,
3. На основу ситуације на терену и предлога стручно оперативног тима за заштиту од поплава и клизишта, стављање у приправност предузећа опремељених и оспособљених за заштиту и спасавање,
4. Информисање и обавештавање становништва о могућности настанка поплаве и предузимање потребних превентивних мера ради заштите.

**Процењом угрожености за територију општине Сврљиг утврђени су критеријуми за увођење мера редовне и ванредне одбране од поплаве.**

**Редовна одбрана од поплаве почиње када је ниво воде на водомерној летви на нивоу 300, и када ниво Правачке реке буде на нивоу изливања у улици Првомајској, и при уливању у Сврљишки Тимок. Такође проглашење наступа у тренутку када се Сврљишки Тимок излије у атару села Рибаре, то важи за најнижу тачку, која није довољно осигурана бедемом, такође и изливање на простору насеља Росуља, важи за аларм када је потребно увести редовну одбарну од поплава. Мерач летва постоји само на једној месту и то као што је наведено испод моста на државном путу Ib реда.**

Очитавање водостаја на мерној летви за праћење водостаја као и праћење метео ситуације врши Општински штаб за ванредне ситуације општине

### **Ц. Оперативне мере заштите и спасавања.**

Уколико се створи потреба да се и поред предузетих превентивних мера активирају и оперативне мере заштите и спасавања јер је дошло до полаве. Задаци које треба извршити су:

1. Одбрана од поплава,
2. Активности на инфраструктури,
3. Контрола саобраћаја
4. Одржавање виталних система

Ради извршења наведених задатака, предузимају се следећи кораци:

- Утврђивање главних и локалних одбрамбених линија одбране као и потребне активности за одбрану од поплава ( у зависности од очекиваног плавног таласа),
- Путем средстава јавног информисања стално обавештавање угроженог становништва о насталој ситуацији, угрожености. Угрожени се обавештавају о мерама које морају изврше, односно како да се понашају док су угрожени,
- Подизање привремених и зечијих насипа и противплавних зидова,
- Прихватање преливне воде из шахтова и других отвора на канализационом систему у Сврљигу,
- Контрола ерозије код мостова, на насипима, око темеља објеката, и на насипима угрожених саобраћајница (пруга и пут),
- Успостављање процедуре за контролу преливања и контролисаног плављења (ова процедура се показала као благотворна приликом усмеравања воде из насења Сарај за време поплаве 2012. године, када је вода усмерена из области насеља Сарај на пољопривредне површине),

- На основу процене трајања штетног дејства поплаве и броја угрожених одредити центар за пријем угрожених (сигурна куће у Хацићевој улици),
- Евакуација угроженог становништва, стоке и материјалних добара из поплавлених подручја ( успостављање процедуре и путева евакуације) у центар за пријем угрожених, привремено уклањање возила, аутомобила, механизације и других померивих вредности, као и сигурне локације за њихов смештај,
- Обезбеђивање хране и воде за евакуисано становништво и стоку,
- Обезбеђивање хране и воде за становништво и стоку на поплавленом подручју,
- Испумпавање воде из поплавлених објеката,
- Прекопавање нових и чишћење постојећих канала за бржи проток воде,
- Ископ дренажних бунара ради смањења нивоа подземних вода,
- Преузимање хигијенско епидемиолошких мера за заштиту становништва и животиња

#### **Д. Оперативне мере и активности у отклањању последица поплаве**

Отклањање последица се односи на спровођење постпоплавних активности како би се сачувало здравље угрожених лица, успоставио нормалан рад јавних и сервисних служби у што краћем року и како би се обезбедила потпора и помоћ у отклањању последица од поплаве.

Основни задаци предвиђени овим оперативним планом су:

- Здравствена заштита,
- Успостављање функција јавних и сервисних служби,
- Ревитализација и реконструкција
- Активирање помоћи

Здравствена заштита се пре свега односи на очување здравља људи и животиња на угроженом подручју. У овом случају треба обратити нарочиту пажњу на следеће:

- Поступак збрињавања здравствено угрожених-болесних, од стране медицинске службе,
- Прикупљање и уништавање здравствено неисправне и загађене хране,
- Дезинфекција евентуално угрожених приватних система за водоснабдевање, изворишта, и великих водоводних система,
- Контрола бројности глодара и инсеката и њихово смањење, испитивање могућност појава инфективних болести и зараза,
- Евентуална заштита-пелцовање људи и животиња у циљу спречавања заразе,

Успостављање функција јавних и сервисних служби у ствари представља скуп мера које омогућавају нормално функционисање житеља општине Сврљиг које се односе на:

- Поправке које треба извршити на имовини власника (односе се на неопходне поправке електроинсталације, водови за воду и канализацију, неопходне преправке на објектима),
- Испитивање сигурности и стабилности путева и мостова за нормално одвијање саобраћаја,
- Припрема за рад сервисних служби (ПТТ, ЕПС, редовно снабдевање намирницама, робом итд),

Пост-плавно чишћење представља меру ревитализације и реконструкције које се односе на:

- Чишћење, сакупљање и одлагање отпада и испумпавање подрума,
- Чишћење и прање улица,
- Одвођење и испумпавање заосталих вода,
- Враћање материјала однетог за потребе одбране од поплава,
- Санирање и поправка објеката за заштиту од поплава,
- Утврђивање штете од поплаве
- Демолирање или привремена поправка ризичних објеката.

Активирање помоћи се односи на пружање потпоре људима који су претрпели штете од поплаве и овде се мисли на помоћ коју могу пружити добровољне организације – кроз хуманитаран рад и помоћ коју пружа република Србија и општина Сврљиг. Код активирања помоћи важно је утврдити следеће:

- Услови под којим ће се делити помоћ (критеријуми које унесређени морају испунити за доделу помоћи),
- Канали којима ће се помоћ дистрибуирати ( месна заједница, црвени крст, центар за социјални рад, итд),
- Припрема неопходних формулара, захтева и декларација о елементарној непогоди односно поплави.

## VIII. АНГАЖОВАЊЕ РАДНЕ СНАГЕ ОПРЕМЕ И МЕХАНИЗАЦИЈЕ

Ангажовање радне снаге, опреме, механизације и материјала врши се на основу Закона о ванредним ситуацијама ("Службени гласник РС" број 111/09), Закона о водама ("Службени гласник РС" број 30/10), одлукама општинског штаба за ванредне ситуације општине Сврљиг, Наредбама команданта општинског штаба важећих прописа и аката везани за одбрану од поплава.

### **А. Дужности и обавезе субјеката одбране од поплава ( правна лица и предузетници)**

За неопходну заштиту територије општине Сврљиг од поплава потребно је да се од стране Општинског Штаба за ванредне ситуације обезбеди радна снага, механизација, материјал и опрема од следећих правних лица оспособљених за заштиту и спасавање:

- Јавно комунално стамбено предузеће "Сврљиг"
- Грађевинска радња "РБ-КОП" Сврљиг,
- "Транскоп-Р" Д. О.О. Сврљиг,
- "Транс-комерц" трговинско грађевинско превозничка радња у Сврљигу.
- "Фамвел" ДОО село Извор, оштина Сврљиг.

**Списак машина којима се располаже: булдожер ТГ 100, багер точкаш, комбинована машина КАТ два комада, комбинована машина ЈЦБ, комбинована машина амкадор, камиони Актрос и ДАФ лф230 фа, кипер 1318, ФАП 1414, пумпе за одвођење воде Хонда 200 л/с и 600 л/с и муљна пумпа. Складиштење материјала и опреме и других средстава која су неопходна за одбрану од поплава као што је песак, џакови... складиште се код ЈКСП Сврљиг и друга добра која су неопходна у случају поплаве или друге ванредне ситуације складиштена су у магацину Општинске Управе .**

ПРИЛОГ: Списак са расположивом механизацијом,

У случају проглашења ванредне ситуације наведени правни субјекти су дужни да:

- Одржавају саобраћајнице локалног карактера као и путеве од значаја за одбрану од поплава,
- Обезбеде функционалност и заштиту објеката у ванредним ситуацијама од штетног дејства вода (редовно чишћење око мостова, пропуста, канала, сливника у склопу пута,
- Обезбеде прилазе за одбрану од поплава,
- Обезбеде поуздано водоснабдевање становништва, и све потребне мере заштите виталних објеката система за водоснабдевање који могу бити угрожени штетним дејством вода,
- Обезбеде функционалност атмосферске и фекалне канализације у ванредним ситуацијама,
- Обезбеде поуздано функционисање сопствене оперативе и механизације у ванредним ситуацијама и са њима учествују у реализацији одбране од поплава у свим фазама, следећи упутства и налоге Општинског штаба за ванредне ситуације,
- Обезбеди заштиту људи и имовине од опасности од електричног удара на угроженим подручјима, планирање и организацију кадрова, опреме и средстава, за пружање помоћи учесницима у одбрани,
- Обезбеди енергенте за напајање пумпних агрегата на локалитету поплаве.

### **Б. Дужности и обавезе других правних субјеката.**

У току поплава и отклањању последица од поплава за организацију и пружање прве медицинске помоћи, ветеринарске помоћи, санацију, спасавање, евакуацију, збрињавање и спровођење других мера заштите од поплаве, ангажују се предузећа, установе и други субјекти у зависности од делатности.

### **Дом здравља Др. Љубинко Ђорђевић**

Дом здравља Др Љубинко Ђорђевић врши планирање и организацију кадрова, опреме, и медицинских средстава за пружање помоћи учесницима у одбрани од поплава на угроженом подручју у различитим фазама одбране. Поред овога, стара се и о епидемиолошкој ситуацији на угроженом подручју као и о исправности воде за пиће и хране за људску употребу.

### **Сточарско-ветеринарска станица "Сврљиг" и вет. амбуланте**

Ветеринарска станица у Сврљигу и ветеринарске амбуланте врше планирање и организацију кадрова, опреме и ветеринарских средстава за пружање прве помоћи животињама, на угроженом подручју и учествују у отклањању последица насталих поплавама.

## **Општинска организација Црвеног крста Сврљиг**

Општинска организација Црвеног крста у Сврљигу је у случају поплаве задужена за привремени смештај угроженог становништва, као и за поделу потребних средстава као помоћ угроженима у храни, одећи и медицинским средствима.

### **Месне заједнице на угроженом подручју**

Месне заједнице на угроженом подручју су дужне да предузму широке мере у едукацији ради указивање потребе да свако домаћинство узме учешће у заштити око угроженог подручја, које би ванредним ангажовањем, оспособили за одбрану од поплава већих размера. Поред овога, месне заједнице су дужне да предузму све потребне мере ангажовања обавезне радне снаге за уређење потока и канала за одвод на својој територији, као не би дошло до загушења бујичних токова.

***Ц. Дужности и обавезе пољопривредника пољопривредних предузећа и власника објеката и земљишта на потенцијално угроженом подручју.***

Пољопривредни произвођачи, предузећа која се баве примарном пољопривредном производњом, власници и корисници земљишта и објеката на потенцијално угроженом подручју дужни су да превентивно обезбеде повремено браздање (извођење повремених бразди), на својим парцелама, ради бољег и ефикаснијег одвођења сувишних вода у најближи канал, као и да редовно одржавају канале и пропусте око својих зграда, службених просторија како би били у функционалном стању.

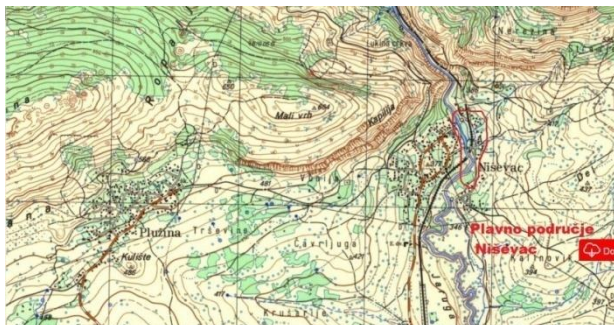
## **IX. ИНФОРМИСАЊЕ ЈАВНОСТИ**

Ради благовременог информисања становништва општине Сврљиг у случају угрожености од поплава, Општински штаб за ванредне ситуације у оквиру својих активности информисања јавности преко медија и на други погодан начин упознаје јавност са следећим подацима:

- О извору, учесталости и јачини поплаве,
- О систему за препознавање поплаве и начину упућивања упозорења јавности,
- О површини које ће бити захваћена поплавом и евентуално евакуисана за сваки ниво поплаве,
- О процедурама евакуације и путу евакуације,
- О активностима које се предузимају да би се смањила штета на имовини,
- О безбедоносним активностима, и могућој реконструкцији на оштећеним објектима после поплаве,

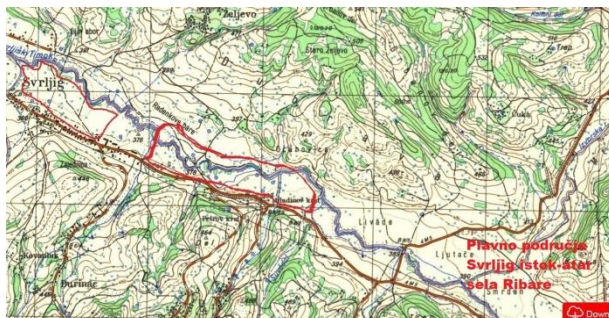
## **X. КАРТЕ ПЛАВНИХ ПОДРУЧЈА**

- Плавно подручје Нишевац, се налази низводно 6 километра од Сврљига и угрожене су пољопривредне површине које су непосредно уз реку као и пар помоћних објеката који се налазе близу корита реке у селу Нишевац који могу бити угрожени само у случају већих поплава

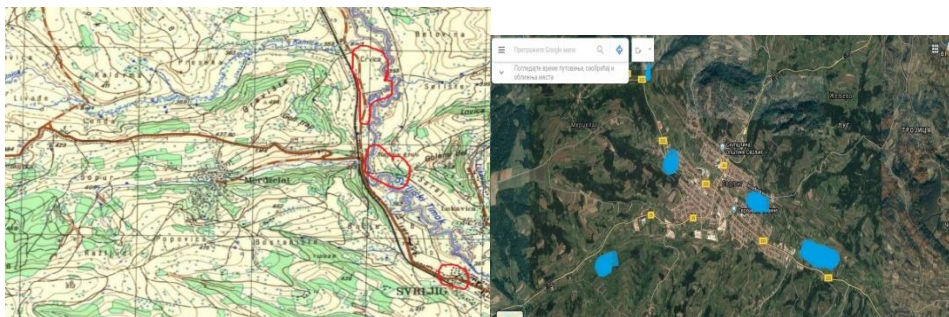


- Плавно подручје Сврљиг се налази уз корито реке Тимок и делу Сврљига који се налази у делу где нема бедема, у питању је насеље Јелашје. У случају већих падавина угрожене су пољопривредне површине које се налазе непосредно поред обале и стамбени објекти у улици Војислава Крајановића али само у случају екстремно обилних падавина. Такође неколико

километра узодно су угрожене пољопривредне површине у атару села Рибаре и Ђуреинац које се налазе поред реке Тимок.



- Плавно подручје Сврљиг се налази у делу Сврљига и насељу Росуља, где проблем може настати у случају обилних падавина на подручју Мерцелата и Липнице, брда које се налази поред Сврљига, такође постоји до који повремено буде поплављен, у питању је корито Правачке и угрожене су пољопривредне површине.



- Топографске карте и print screen google maps

## XI. ФИНАНСИРАЊЕ ОДБРАНЕ ОД ПОПЛАВЕ

**Предвиђена средства када је у питању одбрана од поплава, су средства у оквиру сталне резерве за елементарне непогоде (поплава, пожар, земљотрес, град).** Трошкови ангажовања материјално-техничких средстава и опреме предузећа и других правних субјеката, као и физичких лица имају право надокнаде према стварним трошковима које одређује командант Штаба за ванредне ситуације. Трошкове правних и физичких лица командант Штаба одређује посебним решењем.

У случају када је проглашена ванредна ситуација а недостају финансијска средства, председник општине ће се, за део, недостајућих средстава, обратити надлежним државним органима.

## XII. ПРЕДЛОГ

За наредни период, неопходно би било очистити корито Лукавичког, Жељевачког потока и Гулијанске реке код којих у горњем току, постоји опасност да при већим падавинама може доћи до угрожености стамбених и привредних објеката који се налазе непосредно уз реку, такође било би потребно извршити чишћење смећа које се налази поред водотока.

## XII. СТУПАЊЕ НА СНАГУ

Оперативни план за одбрану од поплава за воде II реда за подручје општине Сврљиг за 2023. годину ступа на снагу осмог дана од дана објављивања у "Службеном листу града Ниша"

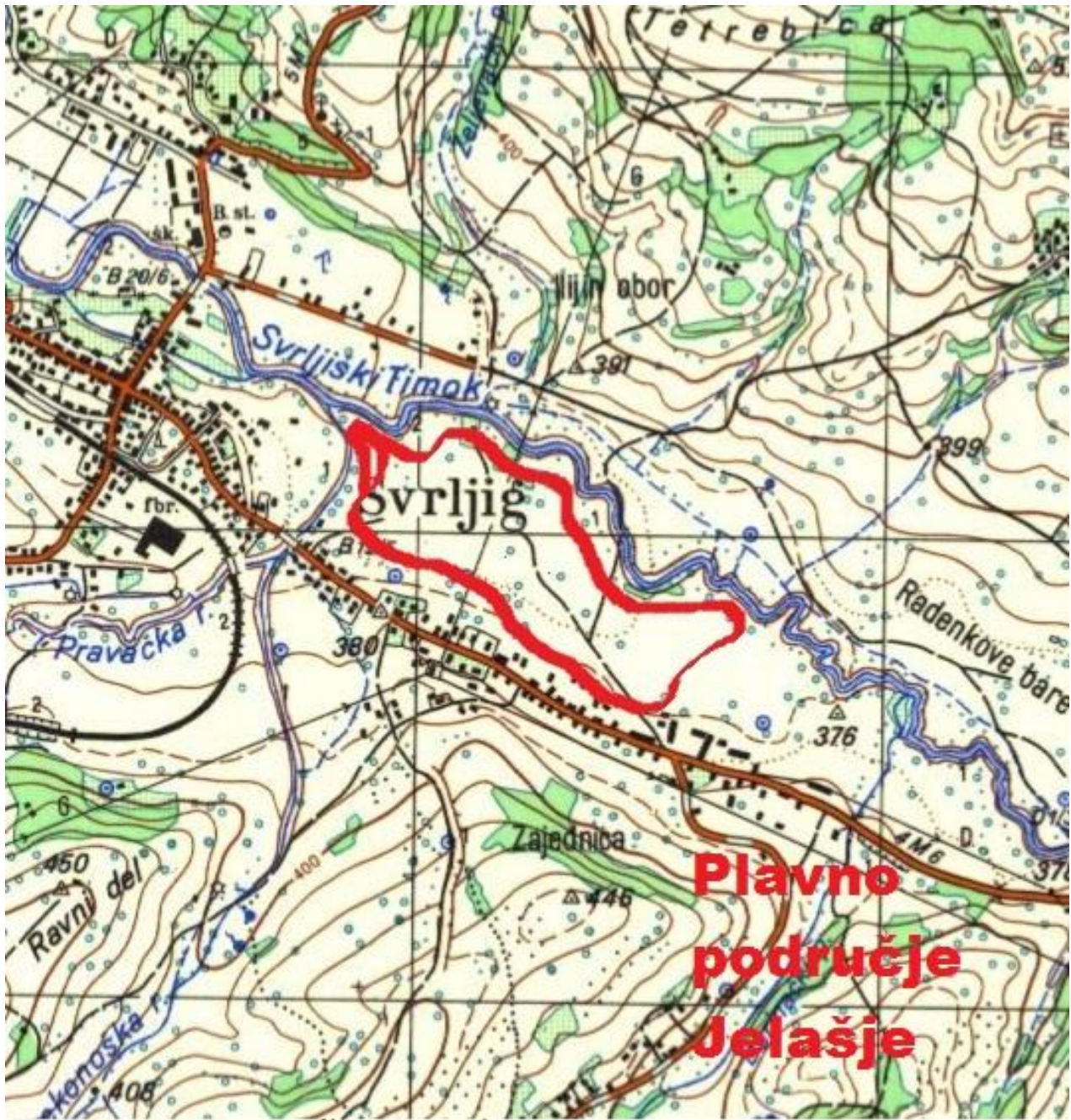
Број: I 217-13/2023

У Сврљигу, 31.03.2023. године

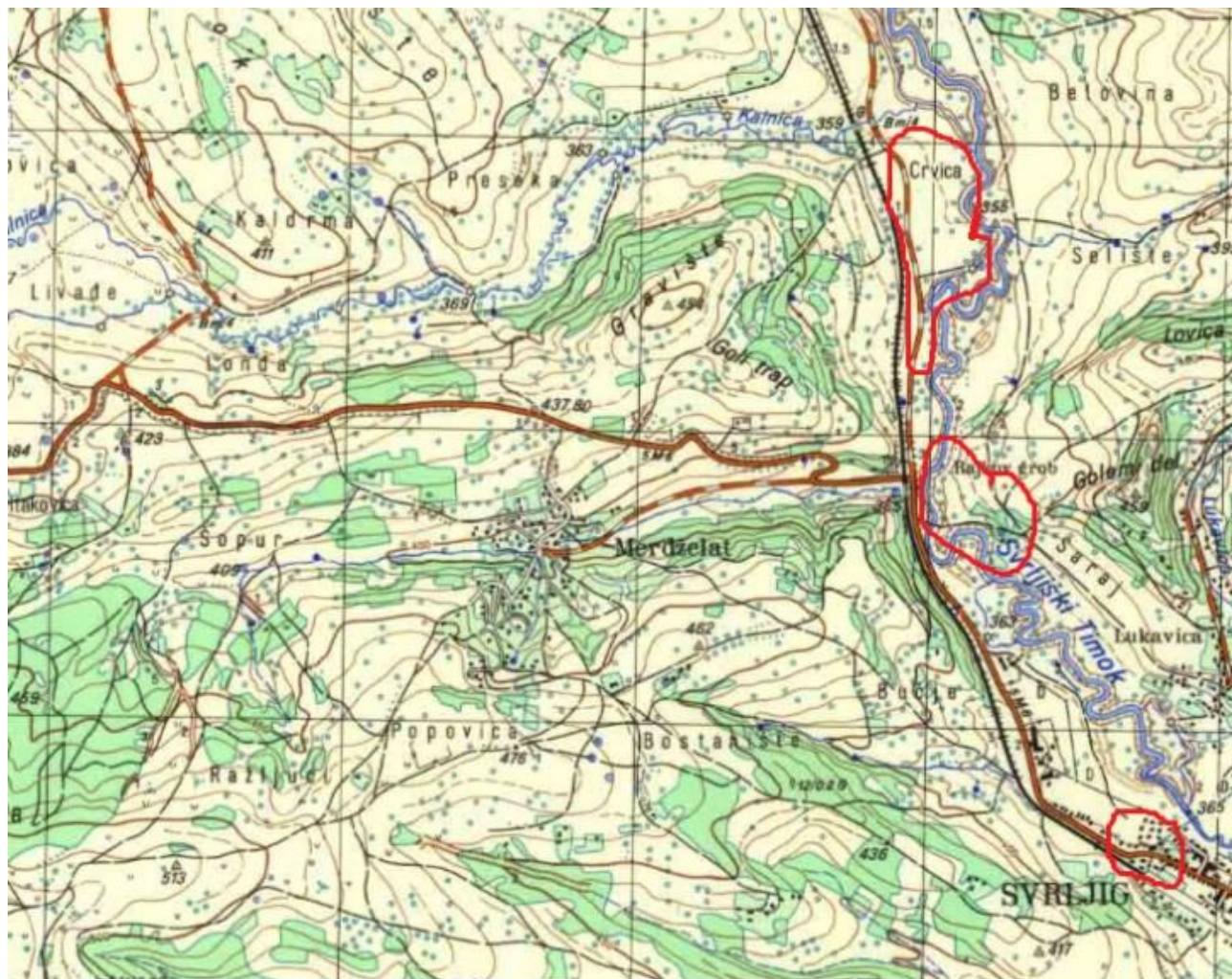
**СКУПШТИНА ОПШТИНЕ СВРЉИГ**

**ПРЕДСЕДНИК**  
**Милан Михајловић, с.р.**









**10.**

На основу члана 32. Закона о локалној самоуправи ("Службени гласник РС", бр. 129/2007, 83/2014 - др. закон, 101/2016 - др. закон, 47/2018 и 111/2021 - др. закон) и члана 40. Статута општине Сврљиг ("Службени лист града Ниша", бр. 21/2019),

Скупштина општине Сврљиг, на седници одржаној дана 31.03.2023. године, донела је

**Р Е Ш Е Њ Е****О УСВАЈАЊУ ИЗВЕШТАЈА О РАДУ ЦЕНТРА ЗА ТУРИЗАМ, КУЛТУРУ И СПОРТ СВРЉИГ ЗА 2022. ГОДИНУ****I**

**УСВАЈА СЕ** Извештај о раду Центра за туризам, културу и спорт Сврљиг за 2022. годину, који је усвојио Управни одбор на седници одржаној 17.03.2023. године.

**II**

Извештај о раду Центра за туризам, културу и спорт Сврљиг за 2022. годину је саставни део решења.

**III**

Решење објавити у "Службеном листу Града Ниша", а исто ступа на снагу даном доношења.

I Број: 023-7/2023

У Сврљигу, 31.03.2023. године

**СКУПШТИНА ОПШТИНЕ СВРЉИГ**

ПРЕДСЕДНИК

Милан Михајловић, с.р.

**11.**

На основу члана 32. Закона о локалној самоуправи ("Службени гласник РС", бр. 129/2007, 83/2014 - др. закон, 101/2016 - др. закон, 47/2018 и 111/2021 - др. закон) и члана 40. Статута општине Сврљиг ("Службени лист града Ниша", бр. 21/2019),

Скупштина општине Сврљиг, на седници одржаној дана 31.03.2023. године, донела је

**Р Е Ш Е Њ Е****О ДАВАЊУ САГЛАСНОСТИ НА ПЛАН И ПРОГРАМ РАДА ЦЕНТРА ЗА ТУРИЗАМ, КУЛТУРУ И СПОРТ СВРЉИГ ЗА 2023. ГОДИНУ****I**

**ДАЈЕ СЕ** сагласност на План и програм рада Центра за туризам, културу и спорт Сврљиг за

2023. годину, који је донео Управни одбор на седници одржаној 17.03.2023. године.

**II**

План и програм рада Центра за туризам, културу и спорт Сврљиг за 2023. годину је саставни део решења.

**III**

Решење објавити у "Службеном листу града Ниша", а исто ступа на снагу даном доношења.

I Број: 023-8/2023

У Сврљигу, 31.03.2023. године

**СКУПШТИНА ОПШТИНЕ СВРЉИГ**

ПРЕДСЕДНИК

Милан Михајловић, с.р.

**12.**

На основу члана 12. став 13. Закона о инспекцијском надзору („Службени гласник РС“, број 36/15, 44/18-др. закон и 95/18), члана 32. став 1. тачка 6. Закона о локалној самоуправи („Службени гласник РС“, бр. 129/2007 и 83/2014 – др. закон, 101/2016 – др. закон, 47/2018 и 111/2021) и члана 40. став 1. тачка 49) Статута општине Сврљиг („Службени лист града Ниша“, број 21/19),

Скупштина општине Сврљиг, на седници одржаној дана 31.03.2023. године, донела је

**Р Е Ш Е Њ Е****о разрешењу и именовању чланова Комисије за координацију инспекцијског надзора над пословима из изворне надлежности Општине Сврљиг**

**I** Због престанка обављања одређених руководећих послова у Општинској управи Сврљиг разрешавају се следећи чланови Комисије за координацију инспекцијског надзора над пословима из изворне надлежности Општине Сврљиг (у даљем тексту: Комисија).

- Данијела Будимовић, начелник Одељења за друштвене делатности и општу управу,

- Гостана Михајловић, шеф Одсека за урбанизам, стамбене делатности и грађевинарство Општинске управе општине Сврљиг.

**II** За чланове Комисије именују се :

- Марија Михајловић, начелник Одељења за друштвене делатности и општу управу,

- Срђан Ђорђевић, начелник Одељења за урбанизам, стамбене делатности и грађевинарство Општинске управе општине Сврљиг.

III Ово Решење објавити у „Службеном листу Града Ниша“.

Број: I 020-4/2023  
У Сврљигу, 31.03.2023. године

### СКУПШТИНА ОПШТИНЕ СВРЉИГ

ПРЕДСЕДНИК  
Милан Михајловић, с.р.

13.

На основу члана 32. Закона о локалној самоуправи („Службени гласник РС“, бр. 129/2007, 83/2014 - др. закон, 101/2016 - др. закон, 47/2018 и 111/2021 - др. закон), члана 39. Одлуке о промени оснивачког акта Јавног предузећа Јавног комуналног - стамбеног предузећа „Сврљиг“ Сврљиг ради усклађивања са Законом о јавним предузећима („Службени лист града Ниша“, бр. 113/2016, 52/2017 - исправка, 90/2022 и 15/2023) и члана 40. Статута општине Сврљиг („Службени лист града Ниша“, бр. 21/2019),

Скупштина општине Сврљиг, на седници одржаној дана 31.03.2023. године, донела је

### РЕШЕЊЕ О ДАВАЊУ САГЛАСНОСТИ НА СТАТУТ О ДРУГОЈ ИЗМЕНИ И ДОПУНИ СТАТУТА ЈАВНОГ КОМУНАЛНО - СТАМБЕНОГ ПРЕДУЗЕЋА „СВРЉИГ“ СВРЉИГ

I

ДАЈЕ СЕ сагласност на Статут о другој измени и допуни Статута Јавног комунално - стамбеног предузећа „Сврљиг“ Сврљиг, који је донео Надзорни одбор Јавног комунално - стамбеног предузећа „Сврљиг“ Сврљиг, на седници одржаној 23.03.2023. године под бројем 437/2023.

II

Решење објавити у „Службеном листу Града Ниша“, а исто ступа на снагу даном доношења.

Број: I 023-6/2023  
У Сврљигу, 31.03.2023. године

### СКУПШТИНА ОПШТИНЕ СВРЉИГ

ПРЕДСЕДНИК  
Милан Михајловић, с.р.

### НАДЗОРНИ ОДБОР ЈАВНО КОМУНАЛНО-СТАМБЕНОГ ПРЕДУЗЕЋА „СВРЉИГ“ СВРЉИГ

14.

На основу члана 22. став 1. тачка 7. и члана 57. Закона о јавним предузећима („Службени гласник РС“, бр. 15/2016 и 88/2019), члана 53. и 83. Одлуке о промени оснивачког акта Јавног предузећа Јавног комуналног-стамбеног предузећа „Сврљиг“ Сврљиг ради усклађивања са Законом о јавним предузећима („Службени лист града Ниша“, бр. 113/2016, исправка 52/2017, Одлуке о допуни Одлуке о промени Оснивачког акта Јавног предузећа Јавног комуналног-стамбеног предузећа „Сврљиг“ Сврљиг ради усклађивања са Законом о јавним предузећима („Службени лист града Ниша“, бр. 90/2022), Одлуке о измени Одлуке о промени Оснивачког акта Јавног предузећа Јавног комуналног - стамбеног предузећа „Сврљиг“ Сврљиг ради усклађивања са Законом о јавним предузећима („Службени лист града Ниша“, бр. 15/2023) и члана 57. и 93. Статута Јавно комунално-стамбеног предузећа „Сврљиг“ Сврљиг („Службени лист града Ниша“, бр. 154/2016, исправка 52/2017 и 124/2022),

Надзорни одбор Јавно комунално-стамбеног предузећа „Сврљиг“ Сврљиг на седници одржаној дана 23.03.2023. године, доноси

### СТАТУТ О ДРУГОЈ ИЗМЕНИ И ДОПУНИ СТАТУТА ЈАВНО КОМУНАЛНО – СТАМБЕНОГ ПРЕДУЗЕЋА „СВРЉИГ“ СВРЉИГ

Члан 1.

Овим Статутом врши се Друга измена и допуна Статута Јавно комунално-стамбеног предузећа „Сврљиг“ Сврљиг („Службени лист града Ниша“, бр. 154/2016 и исправка 52/2017 и 124/2022), ради усклађивања са Одлуком о измени Одлуке о промени Оснивачког акта Јавног предузећа Јавног комуналног -стамбеног предузећа „Сврљиг“ Сврљиг ради усклађивања са Законом о јавним предузећима („Службени лист града Ниша“, бр. 15/2023).

Члан 2.

У члану 24. мења се став 2 Статута Јавно комунално-стамбеног предузећа „Сврљиг“ Сврљиг бр. 2015/2016 од 12.12.2016. године („Службени лист града Ниша“, бр. 154/2016 и исправка 52/2017) и Статута о допуни Статута Јавно комунално-стамбеног предузећа „Сврљиг“ Сврљиг бр. 1752/2022 од 16.11.2022. године („Службени лист града Ниша“, бр. 124/2022) и сада гласи:

Основни капитал Јавног предузећа чини уписани неновчани капитал износу од 11.321.972,98 динара и уплаћени и уписани новчани капитал у износу од 210.582,60.

У члану 24. мења се став 4 и сада гласи:

Износ основног капитала из става 2. овог члана уписан је у регистар Агенције за привредне регистре, Решењем БД 60560/2016 од 27.07.2016.године и Решењем БД 10385/2018 од 09.02.2018.године.

Члан 3.

У свим осталим одредбама Статут Јавно комунално-стамбеног предузећа „Сврљиг“ Сврљиг бр. 2015/2016 од 12.12.2016.године („Службени лист града Ниша“, бр. 113/2016) и исправка 52/2017 и Статут о допуни Статута Јавно комунално-стамбеног предузећа „Сврљиг“ Сврљиг бр. 1752/2022 од 16.11.2022.године („Службени лист града Ниша“, бр.124/2022) остаје непромењен.

Члан 4.

Овај Статут о другој измени и допуни Статута Јавно комунално-стамбеног предузећа „Сврљиг“ Сврљиг ступа на снагу осмог дана од дана објављивања на огласној табли Јавног предузећа а примењиваће се по добијању сагласности од стране оснивача.

Број: 437/2023  
23.03.2023.год.  
С В Р Љ И Г

ПРЕДСЕДНИК НАДЗОРНОГ ОДБОРА,  
Зоран Лазаревић, с.р.

## ОПШТИНА БЕЛА ПАЛАНКА

15.

На основу члана 55. Закона о водама ( „Сл. гласник РС “, бр. 30/10, 93/12, 101/16,95/18 и 95/18-др.закон), члана 20. став 1. тачка 8. и члана 32. став 1. тачка 8. Закона о локалној самоуправи („Сл.гласник РС“, бр.129/07,83/14-др.закон, 101/16-др.закон, 47/18 и 111/21-др.закон), члана 15. став 1. тачка 8. и члана 40 став 1. тачка 35. Статута општине Бела Паланка ( „Сл. лист града Ниша“, бр.14/19), а по прибављеном Мишљењу Јавног водопривредног предузећа „Србијаводе“ Београд - Водопривредни центар „Морава “ Ниш, број 2928/1 од 07.03.2023.године,

Скупштина општине Бела Паланка на седници одржаној 31.03.2023. године, донела је

### О Д Л У К У

I. **Доноси се Оперативни план** одбране од поплава на територији општине Бела Паланка за воде II реда за 2023. годину.

II. Одлуку објавити у " Службеном листу

града Ниша ".

III. Одлука ступа на снагу осмог дана од дана објављивања.

Број: 011-18/2023-I

У Белој Паланци 03.04.2023. године

## СКУПШТИНА ОПШТИНЕ БЕЛА ПАЛАНКА

Председник  
Александар Пејчић, с.р.

16.

На основу члана 60. Закона о пољопривредном земљишту ( „ Сл. гласник РС “, бр. 62/06, 65/08- др.закон, 41/09, 112/215, 80/17 и 95/18-др.закон ), члана 20. тачка 9. и члана 32. став 1. тачка 20. Закона о локалној самоуправи („Сл.гласник РС“, бр.129/07, 83/14-др.закон, 101/16-др.закон, 47/18 и 111/21-др.закон), члана 15. тачка 9. и члана 40. став 1. тачка 31. Статута општине Бела Паланка ( „ Сл.лист града Ниша “, бр.14/19 ),

Скупштина општине Бела Паланка на седници одржаној дана 31.03. 2023. године, донела је

### О Д Л У К У

I. **Доноси се** Програм заштите, уређења и коришћења пољопривредног земљишта за подручје општине Бела Паланка за 2023.годину, који је саставни део Одлуке.

II. На Предлог Програм заштите, уређења и коришћења пољопривредног земљишта за подручје општине Бела Паланка за 2023.годину, Министарство пољопривреде, шумарства и водопривреде РС , Управа за пољопривредно земљиште, дало је сагласност бр.320-11-5473/2023-14 од 17.03.2023.године.

III. Одлука ступа на снагу даном доношења.

IV. Одлуку објавити у „ Службеном листу града Ниша “.

Број: 011-17/2023-I

Дана: 03.04 2023. године

## СКУПШТИНА ОПШТИНЕ БЕЛА ПАЛАНКА

Председник  
Александар Пејчић, с.р.

## 17.

На основу члана 20. тачка 15. Закона о локалној самоуправи („Сл.гласник РС“, бр. 129/2007, 83/2014 -др закон, 101/2016-др.закон,47/2018 и 111/2021), члана 29. став 1. тачка 3. и члана 41. став 1.тачка 5. Закона о смањењу ризика од катастрофа и управљању ванредним ситуацијама („Сл.гласник РС“, бр. 87/2018), члана 7. Уредбе о саставу, начину и организацији рада штабова за ванредне ситуације („Сл.гласник РС“,бр.27/2020) и члана 15. став 1. тачка 15. и члана 40. став 1. тачка 43. Статута општине Бела Паланка („Сл.лист града Ниша“, бр.14/2019),

Скупштина општине Бела Паланка на седници одржаној дана 31.03.2023. године, донела је

**О Д Л У К У****о образовању Општинског штаба за ванредне ситуације за територију општине Бела Паланка****Члан 1.**

Образује се Општински штаб за ванредне ситуације за територију општине Бела Паланка.

**Члан 2.**

За команданта Општинског штаба за ванредне ситуације за територију општине Бела Паланка поставља се **Горан Миљковић**, председник општине Бела Паланка.

**Члан 3.**

За заменика команданта Општинског штаба за ванредне ситуације поставља се **Мирослав Маринковић**, заменик председника општине Бела Паланка.

**Члан 4.**

За начелника Општинског штаба за ванредне ситуације именује се **Иван Живковић**, по претходно добијеној сагласности Министарства унутрашњих послова РС-Сектор за ванредне ситуације- Одељење за ванредне ситуације у Пироту, Одсек за ЦЗ и УР 09.23.2 бр.217-12-11/2023-3 од 17.03.2023. године

**Члан 5.**

За чланове Општинског штаба за ванредне ситуације постављају се представници општинског органа управе у чијем делокругу су послови из области:

1. **Здравља – Венцислав Рангелов**, директор Дома здравља Бела Паланка.

2. **Пољопривреде, водопривреде и шумарства – Јасмина Голубовић**, руководилац

Одељења за пољопривреду и локално-економски развој

3. **Рада и социјалне политике – Марија Бошковић**, члан Општинског већа.

4. **Заштита животне средине – Драган Ђурић**, члан Општинског већа

5. **Саобраћаја – Александра Ђорђевић**, начелник Општинске управе.

6. **Грађевине и енергетике – Небојша Николић**, руководилац Одељења за урбанизам, грађевинарство, имовинско правно и стамбено комуналне делатности.

7. **Јавног информисања – Александра Младеновић**, запослена у Установи културе „Ремезијана“ Бела Паланка

8. **Трговина и услуга – Соња Ђорђевић**, руководилац Одељења за буџет и финансије.

## Руководиоци

9. ЈКП „Комнис“ Бела Паланка - **Душан Игњатовић** в.д.директор.

10. Туристичке организације Бела Паланка – **Милош Лилић**, директор.

11. Представник центра Министарства одбране Пирот за Белу Паланку – по службеној дужности.

12. Полицијске станице Бела Паланка – **Саша Ранчић**, начелник ПС.

13. Црвеног крста Бела Паланка – **Радица Цвејић**, секретар Црвеног крста.

14. Електродистрибуција Србије доо Београд, - Огранак Електродистрибуције Пирот, Пословница Бела Паланка ул. Српских владара 101 – **Бојан Ђорђевић**, шеф Пословнице;

15. Радио – клуб „Бела Паланка“ Бела Паланка – **Мирољуб Соколовић**, овлашћено лице.

Правна лица и установе од значаја за заштиту и спасавање

16. Ватрогасно – спасилачка јединица Бела Паланка – **Перица Стојановић**, командир ватрогасно – спасилачке јединице Бела Паланка.

17. Одред извиђача „Ремезијана“ Бела Паланка - **Младен Цветковић**

## Помоћно особље

18. **Зоран Поповић**, возач, радник органа управе.

19. **Љубиша Здравковић**, комунални редар, радник органа управе.

20. **Раде Тошић**, записничар, радник управе.

**Члан 6.**

Општински штаб за ванредне ситуације за територију општине Бела Паланка, сходно одредбама Закона о смањењу ризика од катастрофа и управљању ванредним ситуацијама, обавља следеће послове :

1. **Руководи и координира рад субјеката система смањења ризика од катастрофа и управљања ванредним ситуацијама на спровођењу утврђених задатака;**
2. Руководи и координира спровођење мера и задатака цивилне заштите;
3. Разматра процене ризика, планове заштита и спасавања и друга планска документа и даје препоруке за њихово унапређење;
4. Прати стање и организацију система смањења ризика од катастрофа и управљања ванредним ситуацијама и предлаже мере за њихово побољшање;
5. Наређује употребу снага система смањења ризика од катастрофа и управљања у ванредним ситуацијама, средства помоћи и других средстава која се користе у ванредним ситуацијама.;
6. Стара се о редовном информисању и обавештавању становништва о ризицима и опасностима и предузетим мерама;
7. Процењује угроженост од настанка ванредне ситуације и доставља предлог за проглашење и укидање ванредне ситуације;
8. Наређује приправност субјеката и снага система смањења ризика од катастрофа и управљања ванредним ситуацијама;
9. Сарађује са другим штабовима за ванредне ситуације;
10. Ангажује субјекте од посебног значаја;
11. Учествоје у организацији и спровођењу мера и задатака обнове, реконструкције и рехабилитације, узимајући у обзир смањење ризика од будућих ванредних ситуација;
12. Израђује предлог годишњег плана рада и предлог годишњег годишњег извештаја о раду и доставља надлежном органу на усвајање;
13. Образује стручно – оперативне тимове за извршавање специфичних задатака из области заштите и спасавања.

Поред ових послова обавља и следеће послове:

1. Именује поверенике и заменике повереника цивилне заштите;
2. Ставља у приправност и ангажује субјекте од посебног значаја за заштиту и спасавање у јединицама локалне самоуправе
3. Предлаже субјекте од посебног значаја за јединицу локалне самоуправе;
4. Обавља друге послове у складу са законом.

#### **Члан 7.**

Стручне и административно-техничке послове за рад општинског штаба врши надлежна

организациона јединица општинског органа управе у сарадњи са представником подручне организационе јединице надлежне службе.

#### **Члан 8.**

За реализацију ове Одлуке финансијска средства се обезбеђују из буџета општине, из солидарне помоћи и средстава осигуравајућих друштава.

#### **Члан 9.**

Доношењем ове Одлуке престаје да важи Одлука о образовању Општинског штаба за ванредне ситуације за територију општине Бела Паланка, („Службени лист града Ниша“,бр. 98/2020)

#### **Члан 10.**

Одлука ступа на снагу осмог дана од дана објављивања,

Одлуку објавити у Службеном листу града Ниша.

Број:011-19/2023-I

У Белој Паланци, дана: 03.04. 2023.године.

### **СКУПШТИНА ОПШТИНЕ БЕЛА ПАЛАНКА**

Председник  
Александар Пејчић, с.р.

#### **18.**

На основу члана 20. став 1. тачка 6. Закона о локалној самоуправи ( „Сл.гласник РС“, бр. 129/2007, 83/2014 - др.закон, 101/2016 - др.закон, 47/2018 и 111/2021 – др.закон), и члана 40. став 1. тачка 50. Статута Општине Бела Паланка („Сл.лист града Ниша“ број 14/19),

Скупштина општине Бела Паланка, на седници одржаној дана 31.03.2023. године донела је

### **О Д Л У К У О ИЗМЕНИ ОДЛУКЕ О РАДНОМ ВРЕМЕНУ УГОСТИТЕЉСКИХ, ТРГОВИНСКИХ И ЗАНАТСКИХ ОБЈЕКТА НА ТЕРИТОРИЈИ ОПШТИНЕ БЕЛА ПАЛАНКА**

#### **Члан 1.**

У члану 5. б), алинеја 4. Одлуке о радном времену угоститељских, трговинских и занатских објеката на територији општине Бела Паланка ( „Сл.лист града Ниша“, бр. 24/2009 и 24/2010) мења се :

- тако што се речи „од 16,00 до 01,00 сати“ замењују речима : „ од 16,00 до 02,00 сати“.

**Члан 2.**

У осталом делу Одлука о радном времену угоститељских, трговинских и занатских објеката на територији општине Бела Паланка („Сл.лист града Ниша“, бр. 24/2009 и 24/2010) остаје неизмењена.

**Члан 3.**

Одлука ступа на снагу осмог дана од дана објављивања у „Службеном листу града Ниша“.

Број: 011-16/2023-I

У Белој Паланци, дана 03.04.2023.године

**СКУПШТИНА ОПШТИНЕ БЕЛА ПАЛАНКА**

Председник  
Александар Пејчић, с.р.

**19.**

На основу члана 36. Закона о локалној самоуправи („Сл. гласник РС“, бр. 129/17, 83/14-др.закон, 101/16-др.закон,47/18 и 111/21), члана 44. став 1.-3 Статута општине Бела Паланка („Сл. лист града Ниша“, бр.14/19) и члана 30 -35. и 37. Пословника Скупштине општине Бела Паланка („Сл. лист града Ниша“, бр.78/20),

Скупштина општине Бела Паланка на седници одржаној дана: 31.03.2023.године, донела је

**РЕШЕЊЕ****о разрешењу и о именовану члана  
Одбора за урбанизам и стамбено-  
комуналне делатности**

**I Разрешава се** члан Одбора за урбанизам и стамбено-комуналне делатности Скупштине општине Бела Паланка, и то:

**Никола Николић, из Беле Паланке - члан,**

**II Именује се** за члана Одбора за урбанизам и стамбено-комуналне делатности Скупштине општине Бела Паланка,

**Небојша Николић, из Беле Паланке - члан,**

**III Новоименовани члан** Одбора за урбанизам и стамбено-комуналне делатности именује се до истека мандата председника и осталих чланова Одбора који су именовани Решењем Скупштине општине Бела Паланка бр.02-103/2020- I од 28.08.2020.године.

**IV Решење ступа на снагу даном доношења.**

**V Решење објавити** у „Службеном листу града Ниша“.

Број:02-29/2023-I  
У Белој Паланци 03.04.2023.године

**СКУПШТИНА ОПШТИНЕ БЕЛА ПАЛАНКА**

Председник  
Александар Пејчић, с.р.

**С А Д Р Ж А Ј:****Општина Сврљиг**

1. Одлука о ангажовању екстерне ревизије завршног рачуна буџета општине Сврљиг за 2022. годину .....	1
2. Одлука о образовању, саставу и начину рада Општинског штаба за ванредне ситуације општине Сврљиг .....	1
3. Одлука о поверавању послова управљања и одржавања сеоског водовода Нишевац ЈКСП "Сврљиг" Сврљиг .....	4
4. Одлука о додели општинских јавних признања .....	5
5. Одлука о изменама Одлуке о стипендирању ученика средње школе у Сврљигу .....	6
6. Одлука о суфинансирању комуналних и других радова .....	6
7. Годишњи програм заштите, уређења и коришћења пољопривредног земљишта за подручје општине Сврљиг за 2023. годину .....	7
8. Програм управљања споменика природе "Преконошка пећина" за 2023. годину .....	7
9. Оперативни план одбране од поплаве за воде реда општине Сврљиг за 2023. годину ...	13
10. Решење о усвајању Извештаја о раду Центра за туризам, културу и спорт Сврљиг за 2022.годину .....	34
11. Решење о давању сагласности на План и програм рада Центра за туризам, културу и спорт Сврљиг за 2023. годину .....	34
12. Решење о разрешењу и именовану чланова Комисије за координацију инспекцијског надзора над пословима из изворне надлежности Општине Сврљиг .....	34
13. Решење о давању сагласности на Статут о другој измени и допуни Статута Јавног комунално - стамбеног предузећа "Сврљиг" Сврљиг .....	35

**Надзорни одбор****Јавно комунално-стамбеног предузећа „Сврљиг“ Сврљиг**

14. Статут о другој измени и допуни Статута Јавног комунално - стамбеног предузећа "Сврљиг" Сврљиг .....	35
----------------------------------------------------------------------------------------------------------	----

**Општина Бела Паланка**

15. Одлука о доношењу Оперативног плана одбране од поплава на територији општине Бела Паланка за воде II реда за 2023. годину .....	36
16. Одлука о доношењу Програма заштите, уређења и коришћења пољопривредног земљишта за подручје општине Бела Паланка за 2023.годину .....	36
17. Одлука о образовању Општинског штаба за ванредне ситуације за територију општине Бела Паланка .....	37
18. Одлука о измени Одлуке о радном времену угоститељских, трговинских и занатских објеката на територији општине Бела Паланка .....	38
19. Решење о разрешењу и о именовану члана Одбора за урбанизам и стамбено-комуналне делатности .....	39

**Израда:** Град Ниш – Градска управа за органе Града и грађанска стања, Улица Николе Пашића 24  
Одговорни уредник Соња Марковић, телефон 504-594 (Редакција и Служба претплате)  
E-mail [sluzbenilist@gu.ni.rs](mailto:sluzbenilist@gu.ni.rs)

Уплатни рачун **840-742341843-24** позив на број **97 87-521**

**Штампа:** Градска управа за имовину и одрживи развој, Николе Пашића 24 Ниш , телефон 504-922