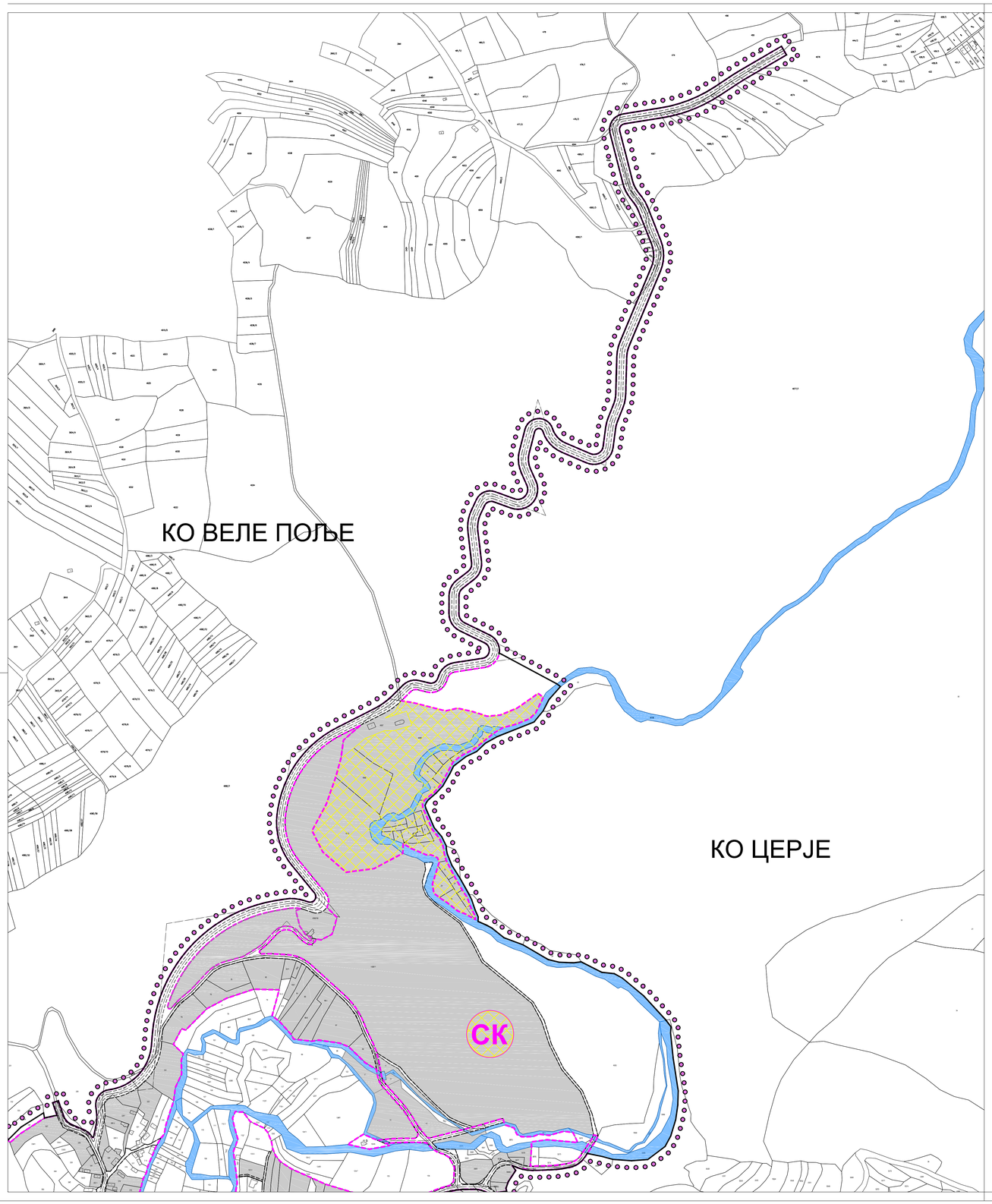

ГРАД НИШ
СКУПШТИНА ГРАДА НИША

ПЛАН ДЕТАЉНЕ РЕГУЛАЦИЈЕ НАСЕЉА МИЉКОВАЦ И ЛОКАЛИТЕТА ВИДРИШТЕ НА ПОДРУЧЈУ ГРАДСКЕ ОПШТИНЕ ЦРВЕНИ КРСТ

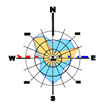

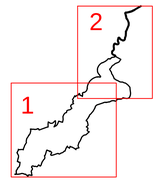

ЛЕГЕНДА:

- ГРАНИЦА ЗАХВАТА ПДР
- РЕГУЛАЦИОНА ЛИНИЈА
- ОСОВИНА
- КОЛОВОЗ
- ЈАВНА САОБРАЋАЈНИЦА
- ПЕШАЧКО КОЛСКИ ПРИЛАЗ
- ГРАНИЦА ГРАЂЕВИНСКОГ ПОДРУЧЈА
- ПРЕДВИЂЕНА ПАРЦЕЛАЦИЈА
- РАЗРАДА УРБАНИСТИЧКИМ ПРОЈЕКТОМ
- СК — РАЗРАДА УРБАНИСТИЧКИМ ПРОЈЕКТОМ СПОМЕНИК КУЛТУРЕ - СРЕДЊЕВЕКОВНО УТВРЂЕЊЕ "ЖЕЛЕЗНИК"
- ВОДОТОКОВИ

ЈП ЗАВОД ЗА УРБАНИЗАМ НИШ
www.zurbnis.rs

Шифра	
15 ПДР 19	
2020.	5/2
Датум	Лист

ЕЛАБОРАТ

ПЛАН ДЕТАЉНЕ РЕГУЛАЦИЈЕ НАСЕЉА МИЉКОВАЦ И ЛОКАЛИТЕТА ВИДРИШТЕ НА ПОДРУЧЈУ ГРАДСКЕ ОПШТИНЕ ЦРВЕНИ КРСТ

КАРТА

ПЛАН ГРАЂЕВИНСКИХ ПАРЦЕЛА СА СМЕРНИЦАМА ЗА СПРОВОЂЕЊЕ

Руководилац израде плана: Бранимир ЋИРИЋ, дипл.инж.арх.
Урбаниста: Валери СТОИЋКОВ, дипл.инж.грађ.
Сарадник: Јасмина Рашић,грађ.техн.

Размера: 1 : 2500

Директор: Мр Мирослуб СТАНКОВИЋ, дипл.инж.арх.