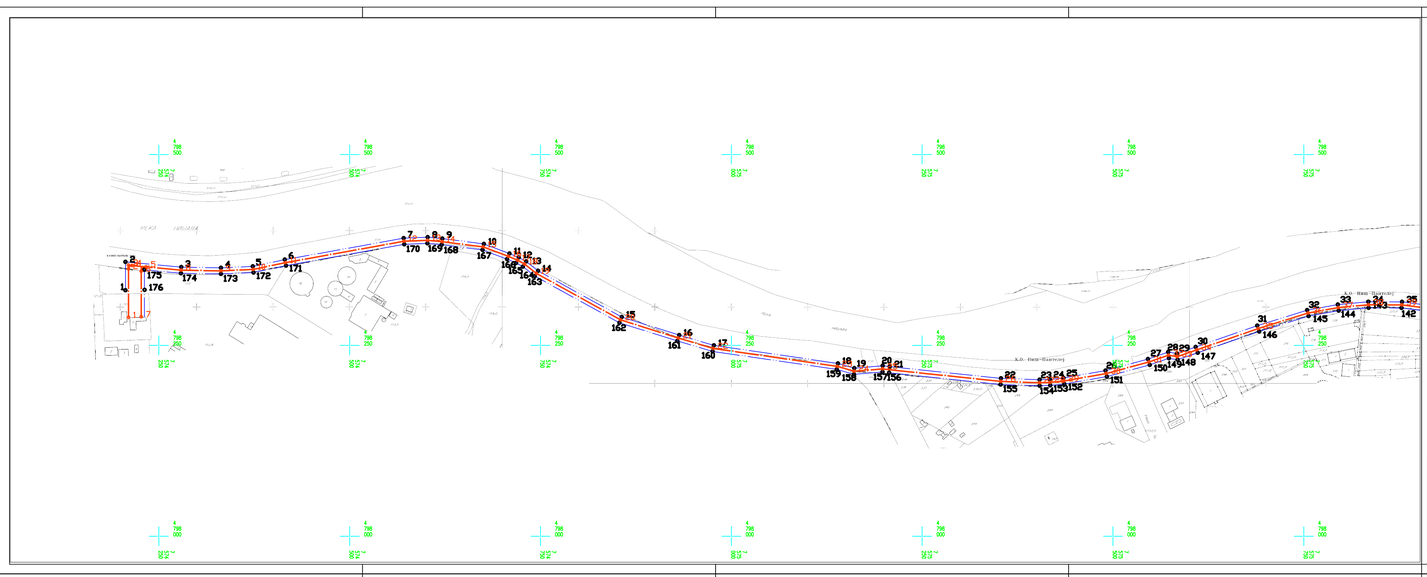

ГРАД НИШ

ПЛАН ДЕТАЉНЕ РЕГУЛАЦИЈЕ
КОМПЛЕКСА ТРАФОСТАНИЦЕ 110/10 kV "НИШ 6" СА ПРИКЉУЧНИМ ДВОСТРУКИМ ДАЛЕКОВОДОМ 110 kV У НИШУ

- Оса планираног подземног вода
- Граница извођачког (радног) појаса
- Граница плана (граница заштитног појаса подземног вода)
- Граница плана (граница заштитног појаса далековода)
- Простор за прелаз из ваздушног у подземни вод
- Оса планираног далековода
- Оса постојећег далековода (измешта се)
- Оса постојећег далековода (реконструише се)
- 1-87 Детаљна тачка подземног вода
- US1-US25 Детаљна тачка далековода (угаони стуб)
- 1-176 Детаљна тачка површине јавне намене

Напомена: Граница извођачког појаса подземног вода је уједно и граница заштитног појаса односно граница Плана

ЈП ЗАВОД ЗА УРБАНИЗАМ НИШ www.zaburbanism

Шифра	
46 - Е - 13	
2013. (Датум)	3/1 (Лист)

ЕЛАБОРАТ

ПЛАН ДЕТАЉНЕ РЕГУЛАЦИЈЕ КОМПЛЕКСА ТРАФОСТАНИЦЕ 110 /10 kV "НИШ 6" СА ПРИКЉУЧНИМ ДВОСТРУКИМ ДАЛЕКОВОДОМ 110 kV У НИШУ

Одговорни урбаниста: Ивица Димитријевић, дипл.инж.ел.

Сарадник: Зорица Голубовић, инж.геод.

КАРТА

Регулационо решење коридора далековода и подземног вода

Размера: 1:2500

Директор: Зубејда Мелић, дипл.инж.грађ.

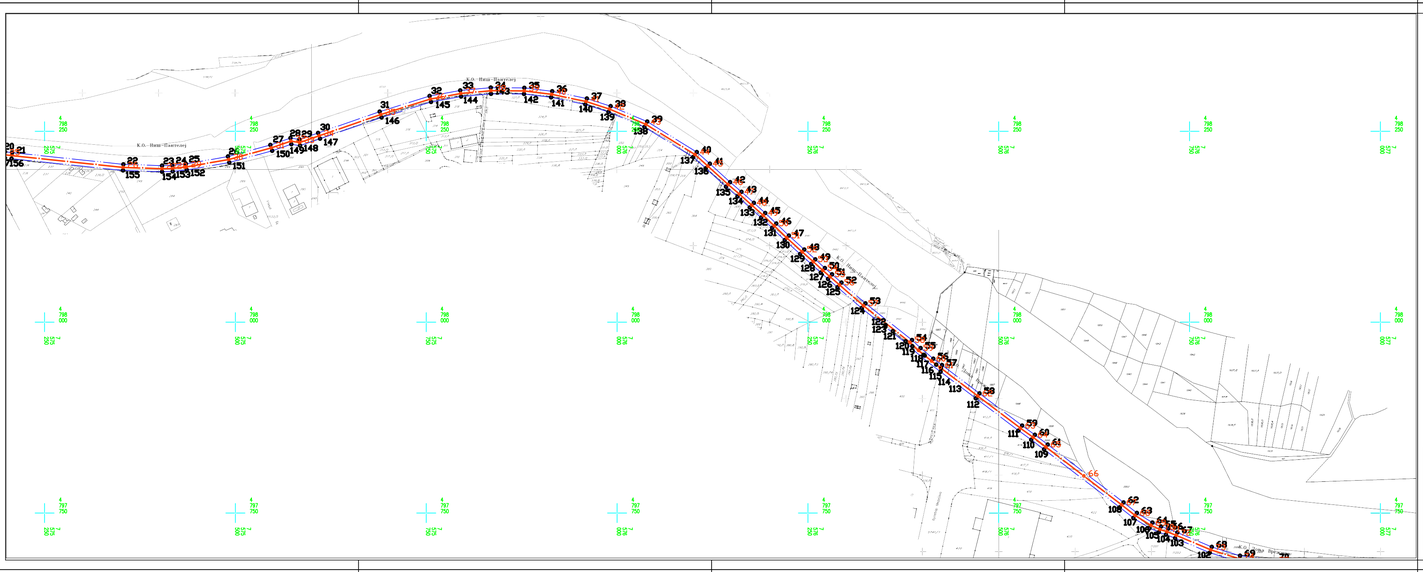

ГРАД НИШ

ПЛАН ДЕТАЉНЕ РЕГУЛАЦИЈЕ
КОМПЛЕКСА ТРАФОСТАНИЦЕ 110/10 kV "НИШ 6" СА ПРИКЉУЧНИМ ДВОСТРУКИМ ДАЛЕКОВОДОМ 110 kV У НИШУ

- Оса планираног подземног вода
- Граница извођачког (радног) појаса
- Граница плана (граница заштитног појаса подземног вода)
- Граница плана (граница заштитног појаса далековода)
- Простор за прелаз из ваздушног у подземни вод
- Оса планираног далековода
- Оса постојећег далековода (измешта се)
- Оса постојећег далековода (реконструише се)
- 1-87 Детаљна тачка подземног вода
- US1-US25 Детаљна тачка далековода (угаони стуб)
- 1-176 Детаљна тачка површине јавне намене

Напомена: Граница извођачког појаса подземног вода је уједно и граница заштитног појаса односно граница Плана

ЈП ЗАВОД ЗА УРБАНИЗАМ НИШ www.zaburbanism

Шифра	
46 - Е - 13	
2013. (Датум)	3/2 (Лист)

ЕЛАБОРАТ

ПЛАН ДЕТАЉНЕ РЕГУЛАЦИЈЕ КОМПЛЕКСА ТРАФОСТАНИЦЕ 110 /10 kV "НИШ 6" СА ПРИКЉУЧНИМ ДВОСТРУКИМ ДАЛЕКОВОДОМ 110 kV У НИШУ

Одговорни урбаниста: Ивица Димитријевић, дипл.инж.ел.

Сарадник: Зорица Голубовић, инж.геод.

КАРТА

Регулационо решење коридора далековода и подземног вода

Размера: 1:2500

Директор: Зубејда Мелић, дипл.инж.грађ.

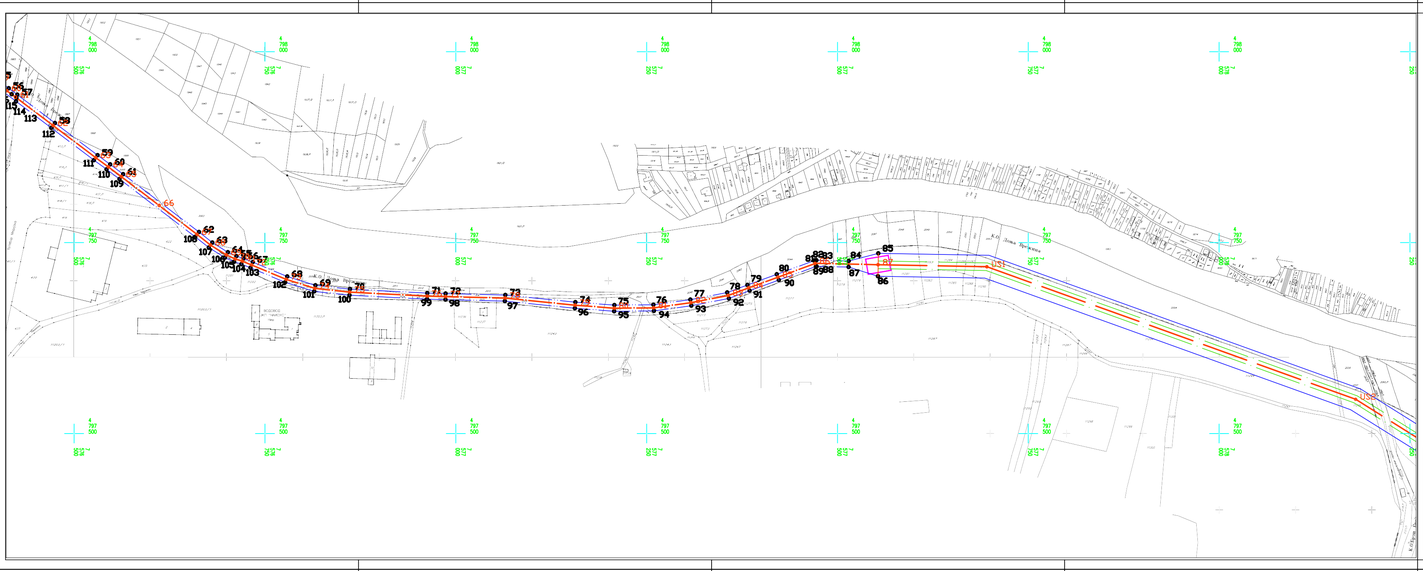

ГРАД НИШ

ПЛАН ДЕТАЉНЕ РЕГУЛАЦИЈЕ
КОМПЛЕКСА ТРАФОСТАНИЦЕ 110/10 kV "НИШ 6" СА ПРИКЉУЧНИМ ДВОСТРУКИМ ДАЛЕКОВОДОМ 110 kV У НИШУ

- Оса планираног подземног вода
- Граница извођачког (радног) појаса
- Граница плана (граница заштитног појаса подземног вода)
- Граница плана (граница заштитног појаса далековода)
- Простор за прелаз из ваздушног у подземни вод
- Оса планираног далековода
- Оса постојећег далековода (измешта се)
- Оса постојећег далековода (реконструише се)
- 1-87 Детаљна тачка подземног вода
- US1-US25 Детаљна тачка далековода (угаони стуб)
- 1-176 Детаљна тачка површине јавне намене

Напомена: Граница извођачког појаса подземног вода је уједно и граница заштитног појаса односно граница Плана

ЈП ЗАВОД ЗА УРБАНИЗАМ НИШ www.zaburbanism

Шифра	
46 - Е - 13	
2013. (Датум)	3/3 (Лист)

ЕЛАБОРАТ

ПЛАН ДЕТАЉНЕ РЕГУЛАЦИЈЕ КОМПЛЕКСА ТРАФОСТАНИЦЕ 110 /10 kV "НИШ 6" СА ПРИКЉУЧНИМ ДВОСТРУКИМ ДАЛЕКОВОДОМ 110 kV У НИШУ

Одговорни урбаниста: Ивица Димитријевић, дипл.инж.ел.

Сарадник: Зорица Голубовић, инж.геод.

КАРТА

Регулационо решење коридора далековода и подземног вода

Размера: 1:2500

Директор: Зубејда Мелић, дипл.инж.грађ.

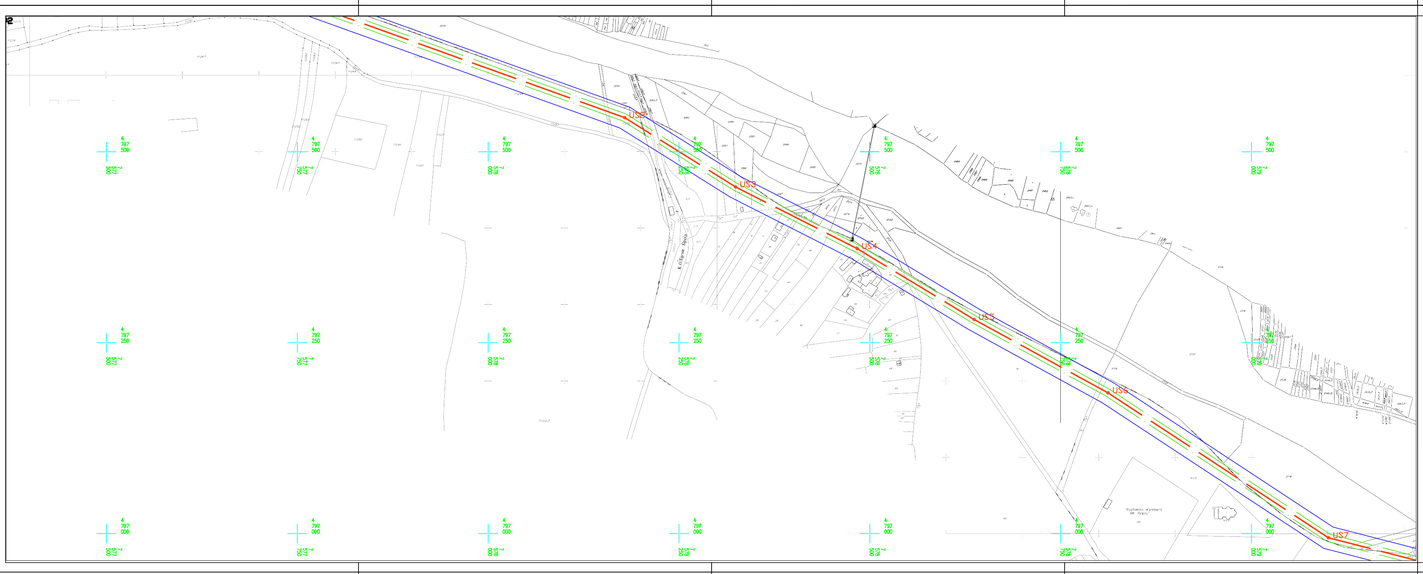

ГРАД НИШ

ПЛАН ДЕТАЉНЕ РЕГУЛАЦИЈЕ
КОМПЛЕКСА ТРАФОСТАНИЦЕ 110/10 kV "НИШ 6" СА ПРИКЉУЧНИМ ДВОСТРУКИМ ДАЛЕКОВОДОМ 110 kV У НИШУ

- Оса планираног подземног вода
- Граница извођачког (радног) појаса
- Граница плана (граница заштитног појаса подземног вода)
- Граница плана (граница заштитног појаса далековода)
- Простор за прелаз из ваздушног у подземни вод
- Оса планираног далековода
- Оса постојећег далековода (измешта се)
- Оса постојећег далековода (реконструише се)
- 1-87 Детаљна тачка подземног вода
- US1-US25 Детаљна тачка далековода (угаони стуб)
- 1-176 Детаљна тачка површине јавне намене

Напомена: Граница извођачког појаса подземног вода је уједно и граница заштитног појаса односно граница Плана

ЈП ЗАВОД ЗА УРБАНИЗАМ НИШ www.zaburbanism

Шифра	
46 - Е - 13	
2013. (Датум)	3/4 (Лист)

ЕЛАБОРАТ

ПЛАН ДЕТАЉНЕ РЕГУЛАЦИЈЕ КОМПЛЕКСА ТРАФОСТАНИЦЕ 110 /10 kV "НИШ 6" СА ПРИКЉУЧНИМ ДВОСТРУКИМ ДАЛЕКОВОДОМ 110 kV У НИШУ

Одговорни урбаниста: Ивица Димитријевић, дипл.инж.ел.

Сарадник: Зорица Голубовић, инж.геод.

КАРТА

Регулационо решење коридора далековода и подземног вода

Размера: 1:2500

Директор: Зубејда Мелић, дипл.инж.грађ.

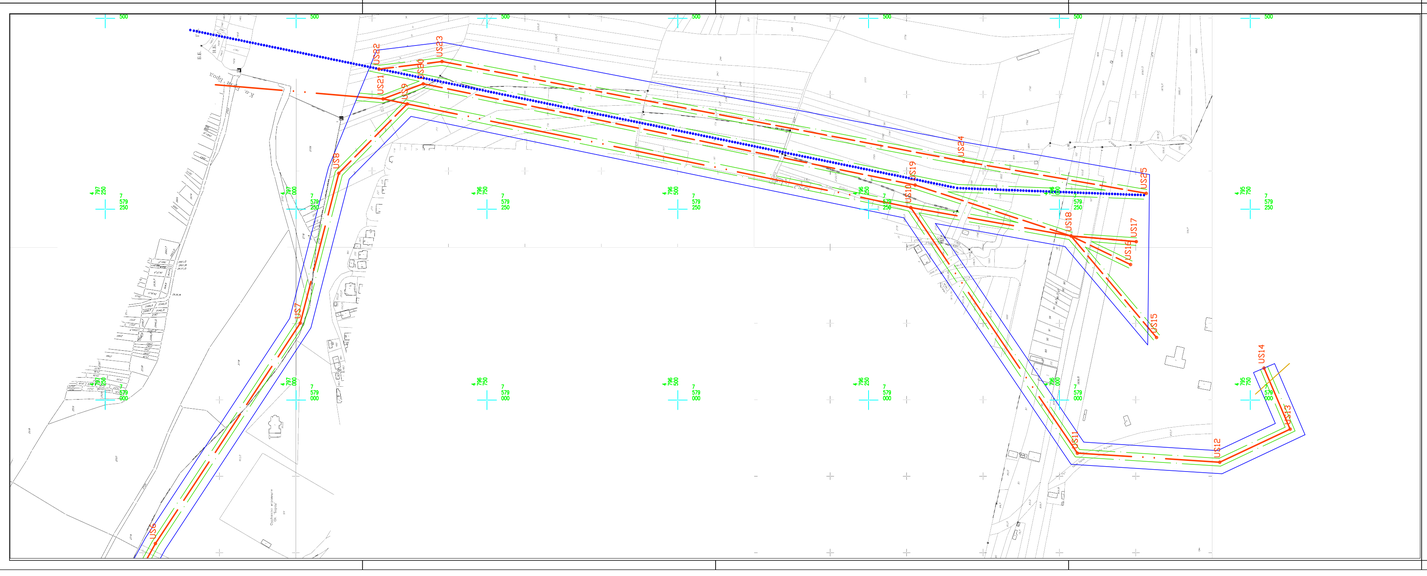

ГРАД НИШ

ПЛАН ДЕТАЉНЕ РЕГУЛАЦИЈЕ
КОМПЛЕКСА ТРАФОСТАНИЦЕ 110/10 kV "НИШ 6" СА ПРИКЉУЧНИМ ДВОСТРУКИМ ДАЛЕКОВОДОМ 110 kV У НИШУ

- Оса планираног подземног вода
- Граница извођачког (радног) појаса
- Граница плана (граница заштитног појаса подземног вода)
- Граница плана (граница заштитног појаса далековода)
- Простор за прелаз из ваздушног у подземни вод
- Оса планираног далековода
- Оса постојећег далековода (измешта се)
- Оса постојећег далековода (реконструише се)
- 1-87 Детаљна тачка подземног вода
- US1-US25 Детаљна тачка далековода (угаони стуб)
- 1-176 Детаљна тачка површине јавне намене

Напомена: Граница извођачког појаса подземног вода је уједно и граница заштитног појаса односно граница Плана

ЈП ЗАВОД ЗА УРБАНИЗАМ НИШ www.zaburbanism

Шифра	
46 - Е - 13	
2013. (Датум)	3/5 (Лист)

ЕЛАБОРАТ

ПЛАН ДЕТАЉНЕ РЕГУЛАЦИЈЕ КОМПЛЕКСА ТРАФОСТАНИЦЕ 110 /10 kV "НИШ 6" СА ПРИКЉУЧНИМ ДВОСТРУКИМ ДАЛЕКОВОДОМ 110 kV У НИШУ

Одговорни урбаниста: Ивица Димитријевић, дипл.инж.ел.

Сарадник: Зорица Голубовић, инж.геод.

КАРТА

Регулационо решење коридора далековода и подземног вода

Размера: 1:2500

Директор: Зубејда Мелић, дипл.инж.грађ.