ГРАД НИШ
СКУПШТИНА ГРАДА НИША

ПЛАН ДЕТАЉНЕ РЕГУЛАЦИЈЕ ВИКЕНД ЗОНЕ ОШТРА ЧУКА НА ПУТУ ГАБРОВАЦ - ВУКМАНОВО, НА ПОДРУЧЈУ ГРАДСКЕ ОПШТИНЕ ПАЛИЛУЛА

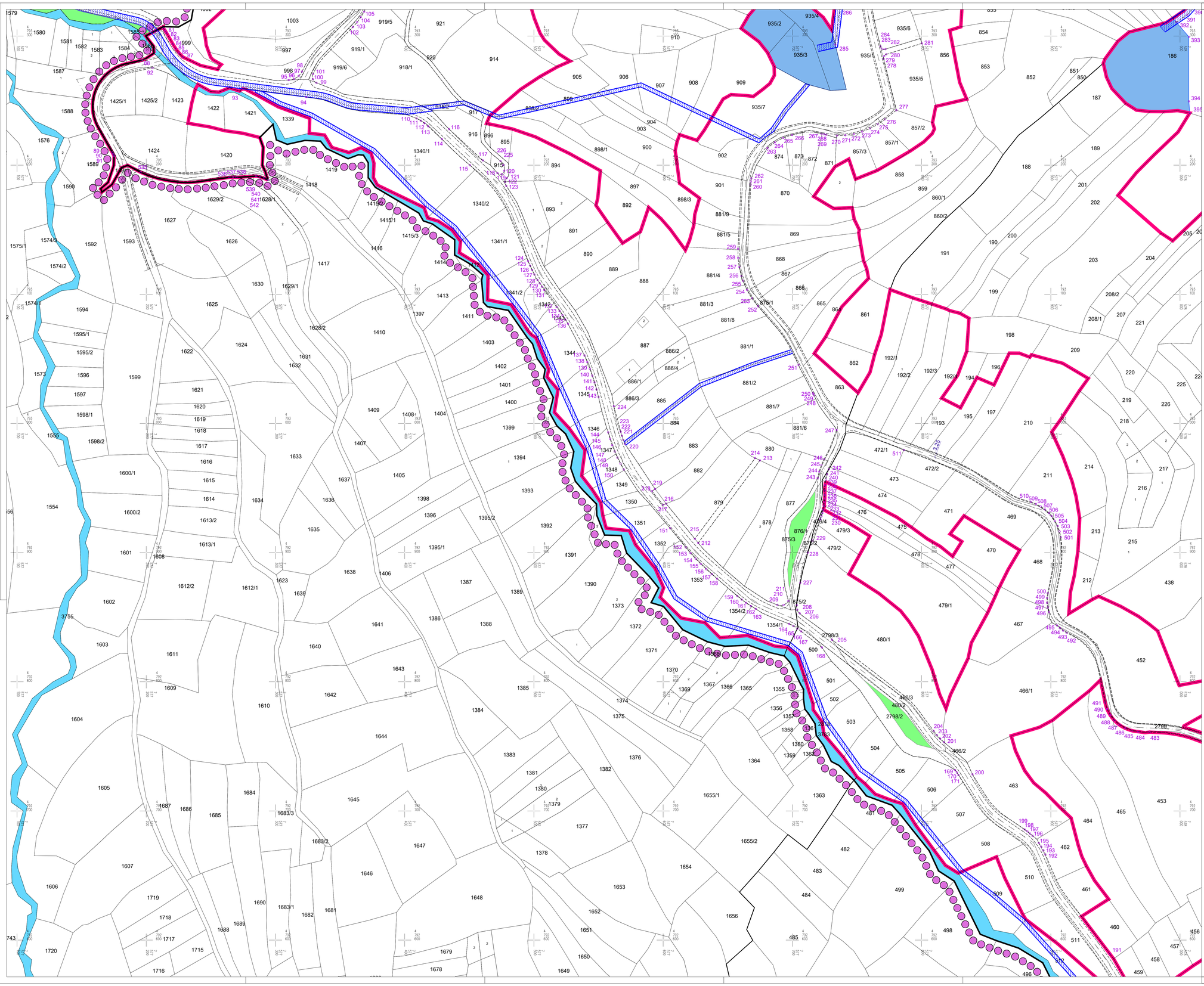

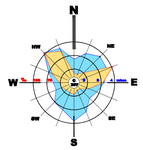

II-Д.1.3.1 ГРАНИЦА ПЛАНА ДЕТАЉНЕ РЕГУЛАЦИЈЕ
ГРАНИЦА КАТАСТАРСКЕ ПАРЦЕЛЕ
ГРАНИЦА КАТАСТАРСКЕ ОПШТИНЕ
II-Д.1.5 ГРАНИЦА ГРАЂЕВИНСКОГ ПОДРУЧЈА
II-Д.4.1 РЕГУЛАЦИОНА ЛИНИЈА
КОЛОВОЗ
ОСОВИНА ЈАВНЕ САОБРАЋАЈНИЦЕ
ТРОТОАР
100 КООРДИНАТЕ ТАЧАКА ПОВРШИНА ЈАВНЕ НАМЕНЕ
ЈАВНЕ НАМЕНЕ
ЈАВНА САОБРАЋАЈНИЦА
ПЕШАЧКО - КОЛСКА САОБРАЋАЈНИЦА
I.3 ВОДНО ЗЕМЉИШТЕ
I.2 ЗЕЛЕНИЛО У САОБРАЋАЈНИЦИ
ЗАШТИТНИ ПОЈАС ХИДРОТЕХНИЧКЕ ИНФРАСТРУКТУРЕ
КОМУНАЛНА ДЕЛАТНОСТ - ВОДОСНАБДЕВАЊЕ

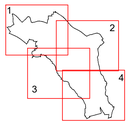

ЈП ЗАВОД ЗА УРБАНИЗАМ НИШ

Шифра	
21 - ПДР - 21	
2025	3.3/3
Датум	Лист

ЕЛАБОРАТ
ПЛАН ДЕТАЉНЕ РЕГУЛАЦИЈЕ ВИКЕНД ЗОНЕ ОШТРА ЧУКА НА ПУТУ ГАБРОВАЦ - ВУКМАНОВО, НА ПОДРУЧЈУ ГРАДСКЕ ОПШТИНЕ ПАЛИЛУЛА

КАРТА

Саобраћајна инфраструктура:
Површине јавне намене

Руководилац израде плана: Татијана Васиљевић, дипл.инж.грађ.
Бранимир Ђорђевић, дипл.инж.арх.
Урбаниста: Владимир Богдановић, дипл.инж.грађ.
Сарадници: Ања Богдановић, грађ.тех.

Размера: 1 : 1000

в.д. Директора:
Милан Митојевић, маст.инж.саоб.