

FW: 406512

From: Ljiljana Nešić <ljljanane@telekom.rs>
To: marina.mitic@zurbnis.rs <marina.mitic@zurbnis.rs>
Date: 2024-09-18 09:20

uslovi18092024.pdf (-606 KB) PGR Paljina- Situacija TK Infrastrukture.dwg (-2.7 MB)

Poštovana

U prilogu se nalaze uslovi za PGR nase ja Paljina

Pozdrav

Ljiljana Nešić, tehničar

Tehničar za planiranje i izgradnju mreže Niš

Direkcija za tehniku
Sektor za mrežne operacije Niš
Služba za planiranje i izgradnju mreže Niš

Voždova 11a, 18000 Niš
t: +381 18 513021 • m: +381 64 654 13 04



Skrećemo vam pažnju da se na svu elektronsku korespondenciju Telekom Srbije a.d., kako internu tako i eksternu, primenjuju Pravila koja su dostupna na [disclaimer](#)

Save a tree. Don't print this message unless it's necessary.

From: PNI2UTZ3016 <PNI2UTZ3016@telekom.rs>
Sent: Wednesday, September 18, 2024 9:11 AM
To: Ljiljana Nešić <ljljanane@telekom.rs>
Subject: 406512

Marina Mitic
18.09.2024.

ЈАВНО ПРЕДУЗЕЋЕ ЗАВОД
ЗА УРБАНИЗАМ НИШ

Примљено: 18.09.2024.		
Сектор	Број	Прилог
	2472/1	

Телеком Србија

Предузеће за телекомуникације о.д.

Београд, Таковска 2

ДЕЛОВОДНИ БРОЈ: Д211-406512/2 -2024 СЈ

ДАТУМ: 18.09.2024

ИНТЕРНИ БРОЈ: /

БРОЈ ИЗ ЛКРМ:31

ДИРЕКЦИЈА ЗА ТЕХНИКУ

СЕКТОР ЗА МРЕЖНЕ ОПЕРАЦИЈЕ

СЛУЖБА ЗА ПЛАНИРАЊЕ И ИЗГРАДЊУ МРЕЖЕ НИШ

НИШ,ВОЖДОВА 11А

Град Ниш

Градска управа за грађевинарство

ул.Генерала Транијеа бр 10

18000 Ниш


ПРЕДМЕТ: Услови који су од значаја за израду ПЛАНА ГЕНЕРАЛНЕ РЕГУЛАЦИЈЕ НАСЕЉЕ ПАЉИНА НА ПОДРУЧЈУ ГРАДСКЕ ОПШТИНЕ ЦРВЕНИ КРСТ.

У одговору на ваш захтев достављамо вам Услове за пројектовање на Вашу даљу надлежност.

Прилог: - Услови за пројектовање
- Ситуација

С поштовањем,

Шеф службе за планирање и изградњу мреже Ниш


Маја Мрдаковић - Тодосијевић, дипл.инж.

Телеком Србија

Предузеће за телекомуникације о.д.

Београд, Таковска 2

ДЕЛОВОДНИ БРОЈ: Д211-406512/2 -2024 СЈ

ДАТУМ: 18.09.2024

ИНТЕРНИ БРОЈ: /

БРОЈ ИЗ ЛКРМ:31

ДИРЕКЦИЈА ЗА ТЕХНИКУ

СЕКТОР ЗА МРЕЖНЕ ОПЕРАЦИЈЕ

СЛУЖБА ЗА ПЛАНИРАЊЕ И ИЗГРАДЊУ МРЕЖЕ НИШ

НИШ,ВОЈДОВА 11А

ЈАВНО ПРЕДУЗЕЋЕ ЗАВОЈ
ЗА УРБАНИЗАМ НИШ

Примљено: 18.09.2024		
Сектор	Број	Прилог
	2472/2	

На захтев ГРАД НИШ, а на основу члана 53а, а у вези са чланом 54. Закона о планирању и изградњи ("Сл. гласник РС", бр. 72/09, 81/09 - исправка, 64/10 - УС, 24/11, 121/12, 42/13 - УС, 50/13 - УС, 98/13 - УС, 132/14, 145/14, 83/18, 31/19, 37/19 - др. закон, 9/20, 52/21, 62/23), члана 11. Правилника о поступку спровођења обједињене процедуре ("Сл. гласник РС", бр. 68/2019), члана 9. Уредбе о локацијским условима („Службени гласник РС“ број 115/2020) и Закона о електронским комуникацијама (Сл. гласник РС", бр. 44/2010, 60/2013 - одлука УС, 62/2014 и 95/2018, Сл. гласник РС", бр. 35/2023), а у циљу заштите ТК објеката и стварања услова за реализацију планова развоја телекомуникационе мреже Телекома Србија, овим дајемо:

УСЛОВЕ

који су од значаја за израду ПЛАНА ГЕНЕРАЛНЕ РЕГУЛАЦИЈЕ НАСЕЉЕ ПАЉИНА НА ПОДРУЧЈУ ГРАДСКЕ ОПШТИНЕ ЦРВЕНИ КРСТ.

У границама подручја постоји изграђена ТК инфраструктура :

- На приложеним ситуацијама уцртана је постојећа ТК инфраструктура
- На подручју који обухвата план не постоје активне базне станице Мобилне Телефоније Србије. Планирана базна станица уцртана је на ситуационом плану.

1. Планом предвидети:

- Телекомуникациони коридори морају бити заштићени предметним планским документом у складу са Правилником о захтевима за утврђивање заштитног појаса за електронске комуникационе мреже и припадајућих средстава, радио коридора и заштитне зоне и начину извођења радова приликом изградње објеката (Службени гласник РС број 16/2012).
- Потребно је да се планом предвиди могућност постављања базних станица на објектима или новим антенским стубовима. Како базне станице мобилне телефоније често нису уз рангиране саобраћајнице, потребно је узети у обзир потребу за изградњом оптичких приводних каблова до њихових локација.
- Планом Генералне регулације предвидети коридоре, дуж саобраћајница, за потребе изградње телекомуникационе инфраструктуре до планираних објеката који су планом предвиђени.
- У складу са експанзијом мобилних уређаја (лаптоп, таблет и паметни телефони) и њиховом потребом за повезивањем на интернет, потребно је предвидети могућност изградње Wi-Fi приступних тачака и приводних каблова до тих тачака. Такође треба предвидети могућност даље реконструкције, односно појачања капацитета оптичке мреже кроз постојећу инфраструктуру, као и могућност изградње нових приводних

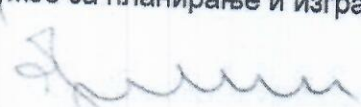
- оптичких каблова за повезивање (постојећих и будућих базних станица (РБС), Wi-Fi и мултисервисних приступних тачака (МСАН).
- Општинска управа треба да пошаље обавештење о јавном увиду у издати плански документ како би исти ускладили са новим технологијама Телекома Србије

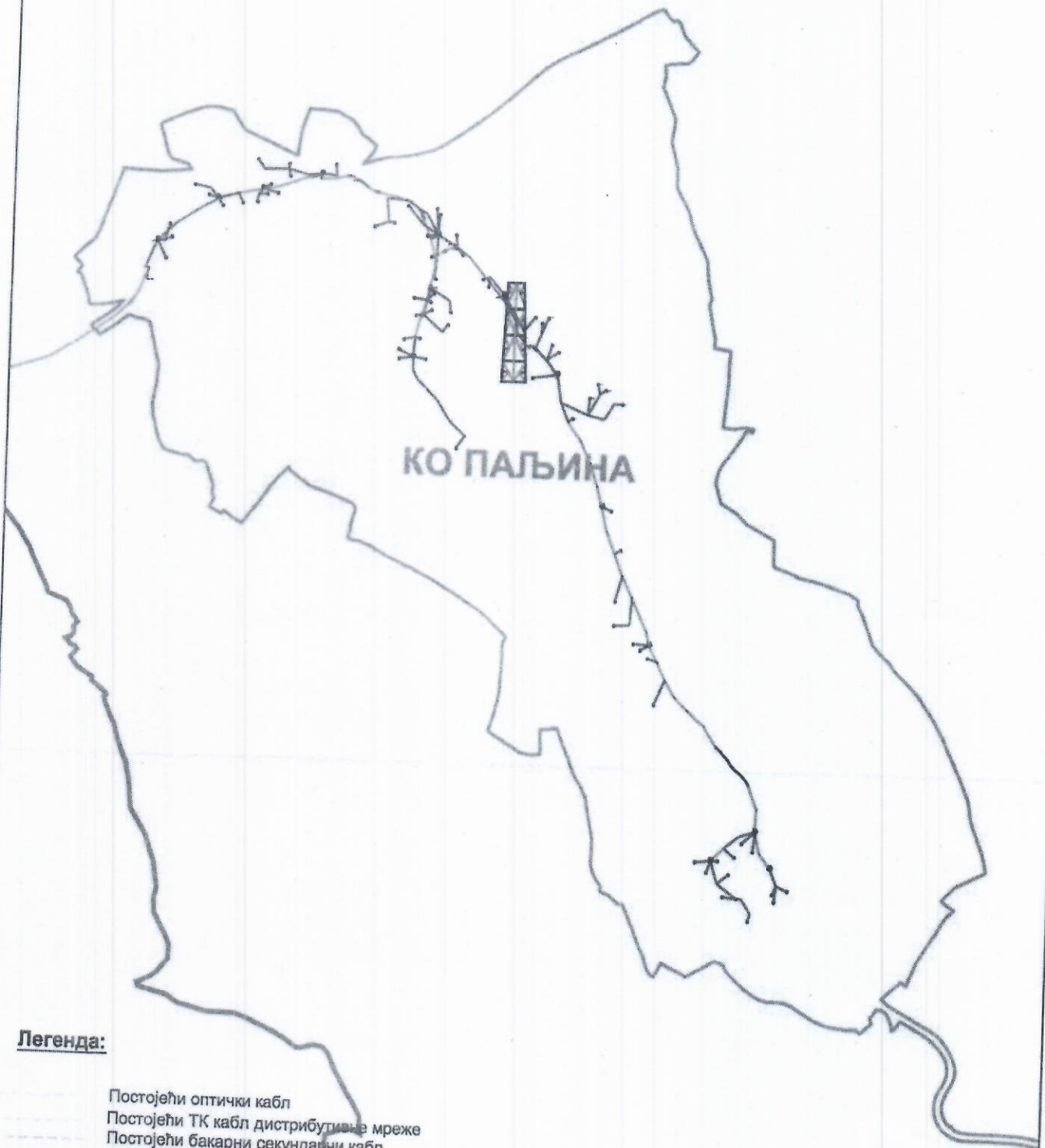
За сва евентуална обавештења у вези издатих Улова можете се обратити, Служби за планирање и изградњу мреже Ниш, контакт телефон 018/ 200-888.

Прилог: Ситуациони план са уцртаном постојећом ТК инфраструктуром

С поштовањем,

Шеф службе за планирање и изградњу мреже Ниш


Маја Мрдаковић - Тодосијевић, дипл.инж.



Легенда:

- Постојећи оптички кабл
- - - - - Постојећи ТК кабл дистрибутивне мреже
- - - - - Постојећи бакарни секундарни кабл
- Постојећи ПЕ цев Фи 40 мм
- Постојећи изводни орман
- Постојећи стубић на објекту
- Постојеће цеви ПВЦ Фи 110 мм

Обрадио:

Срђа Јовановић, дипл инж
18.09.2024 год.

Шеф службе за планирање и изградњу мреже Ниш

Maia Mojakovic - Tere...